



ROMANIA
Comuna Butimanu
Judetul Dambovita
CONSILIUL LOCAL BUTIMANU

Tel./Fax. 0245 – 241040

HOTĂRÂRE

privind aprobarea Strategiei de dezvoltare locală a comunei Butimanu,
județul Dambovita, pentru perioada 2021-2027

Având în vedere:

- Referatul de aprobare nr. 7388/13.12.2021 a primarului comunei Butimanu;
- Raportul de specialitate nr.7392/13.12.2021 întocmit de secretarul general al comunei;
- Nota de fundamentare nr. 7337/13.07.2021 a primarului comunei Butimanu;
- prevederile Regulamentul 2021/241 al Parlamentului European și al Consiliului din 12 februarie 2021 de instituire a Mecanismului de redresare și reziliență
- prevederile Regulamentul (UE) nr. 1303/2013 de stabilire a unor dispoziții comune privind Fondul european de dezvoltare regională, Fondul social european, Fondul de coeziune, Fondul european agricol pentru dezvoltare rurală și Fondul european pentru pescuit și afaceri maritime, precum și de stabilire a unor dispoziții generale privind Fondul european de dezvoltare regională, Fondul social european, Fondul de coeziune și Fondul european pentru pescuit și afaceri maritime și de abrogare a Regulamentului (CE) nr. 1083/2006 al Consiliului
- prevederile Regulamentul (UE) nr. 1305/2013 privind sprijinul pentru dezvoltare rurală acordat din Fondul european agricol pentru dezvoltare rurală (FEADR) și de abrogare a Regulamentului (CE) nr. 1698/2005 al Consiliului
- prevederile art. 20, alin. (1), lit. „j” din Legea nr.273/2006, privind finanțele publice locale cu modificările și completările ulterioare;
- avizele comisiilor de specialitate din cadrul Consiliului local Butimanu ;
- prevederile art. 129, alin. (1), alin. (2), lit. b, alin. (4), lit. e), art. 139, alin. (1) și din Ordonanța de urgență a Guvernului nr. 57/2019 privind Codul Administrativ, cu modificările și completările ulterioare;

În temeiul art. 196, alin. (1), lit. a) din Ordonanța de urgență a Guvernului nr. 57/2019 privind Codul Administrativ, cu modificările și completările ulterioare;

HOTĂRĂȘTE

Art. 1 Se aprobă Strategia de dezvoltare locală a comunei Butimanu, județul Dambovita pentru perioada 2021 - 2027, conform anexei care face parte integrantă din prezenta hotărâre.

Art.2 Prezenta hotărâre se comunică, în termenul prevăzut de lege, prin intermediul secretarului generalui, Instituției Prefectului-Județul Dâmbovița.

PRESEDINTELE DE SEDINTA,
DUMITRACHE FLORIAN

SECRETAR GENERAL,
IAMANDI CONSTANTIN

Butimanu,17.12.2021
Nr. 58



ROMÂNIA
JUDEȚUL DÂMBOVIȚA
COMUNA BUTIMANU



STRATEGIA LOCALĂ DE DEZVOLTARE DURABILĂ A
COMUNEI BUTIMANU

2021 – 2027

Prezentare metodologică

Realizarea acestui document strategic este rezultatul voinței comunității locale din Butimanu, care are la bază dialogul între membrii comunității și reprezentanții administrației publice locale. Obiectivul acestei Strategii este de a susține eforturile viitoare de dezvoltare ale comunei, prin stabilirea unor direcții strategice care au la bază analiza a patru factori importanți: **resurse, puncte slabe, oportunități și amenințări** cu care se confruntă localitatea.

Strategia de dezvoltare locală a comunei Butimanu reprezintă instrumentul de lucru al administrației publice locale și este agreat de întreaga comunitate locală. Astfel se vor orienta gândirea, decizia și acțiunea către obiectivele superioare sau către premisele obiectivelor. Totodată, prin acest mijloc, se vor evita abaterile generate de urgențe, avantaje și dezavantaje ce pot interveni în anumite momente. În aceste condiții, toți factorii interesați de progresul economico - social al comunei vor beneficia de acest ghid de prezentare al tuturor obiectivelor de dezvoltare, prin care se indică, atât direcțiile de dezvoltare specifice, cât și acțiunile punctuale ce se vor constitui ca viitoare proiecte ale administrației publice locale.

Utilizarea instrumentelor de consultare a comunității locale a determinat adaptarea tuturor propunerilor de acțiuni pentru că se dorea ca, la final, strategia de dezvoltare locală să fie în consens cu aspirațiile locuitorilor comunei Butimanu. importanța acestui aspect este dată atât de certitudinea implicării viitoare în implementarea strategiei de dezvoltare locală, cât și de posibilitatea asumării depline și conștiente a acesteia.

Acest material a fost conceput ca un instrument care să vină în ajutorul tuturor membrilor comunității locale, adresându-se deopotrivă administrației publice, mediului de afaceri, instituțiilor publice, organizațiilor neguvernamentale, dar și cetățeanului simplu, interesat de evoluția viitoare a comunității sale. De asemenea, acest instrument va fi deosebit de util în programarea viitoarelor investiții, dar și în atragerea resurselor financiare (naționale și europene) pentru realizarea unor proiecte de anvergură pentru Comuna Butimanu.

Metodologia folosită în elaborarea Strategiei respectă următoarele principii:

- **validitatea științifică** – procesul de elaborare a documentului trebuie să respecte cerințele tehnice ale planificării strategice;
- **principiul coerenței** – acesta se referă la corelarea strategiei locale cu documentele de planificare de rang superior precum și cu documente locale;
- **principiul parteneriatului** – dezvoltarea unei relații de colaborare între administrație și membrii comunității locale, element deosebit de important atât în etapa de elaborare a strategiei, cât și în cea de implementare;

- **implicarea comunității** – procesul trebuie să fie deschis tuturor celor interesați din comunitate;
- **transparență și obiectivitate** – procesul trebuie să fie transparent și să reflecte interesele comunității ca întreg;
- **coerență și continuitate** – construcția documentului de planificare nu înseamnă finalizarea procesului strategic; acest document trebuie să rămână deschis ideilor și completărilor viitoare (adaptarea periodică a documentului în funcție de modificările care se produc la nivelul comunității).

Viziunea de dezvoltare a Comunei Butimanu trebuie să înglobeze materializarea în timp a unor politici benefice comunității locale și cetățenilor comunei, ca viitori cetățeni europeni. În aceste condiții, Butimanu trebuie să se dezvolte ca o comună europeană, cu standarde de calitate aferente fiecărui domeniu – cheie: infrastructură, industrie, agricultură, servicii publice și comerciale, resurse umane, asistență socială, educație, sănătate, siguranța cetățeanului, dar și să se integreze și să mobilizeze activ la nivel regional potențialul existent. Valorificarea acestuia, în paralel cu inițierea, susținerea și materializarea unor demersuri de acțiune și în plan investițional se pot realiza prin atragerea de resurse publice și private. Astfel, se propune ca localitatea Butimanu să se impună ca un factor care contribuie din plin la dezvoltarea zonală.

Orice comunitate deține caracteristici care o diferențiază de alte comunități similare. Procesul de Planificare Strategică trebuie structurat în funcție de aceste caracteristici. Întrebările cele mai importante sunt: *ce diferențiază Comuna Butimanu de alte comune asemănătoare din județul Dâmbovița, din România și din regiunea Europei Centrale și de Est? Care sunt elementele strategice pozitive și negative care pot fi identificate la nivelul comunei noastre?*

Studiul fizionomiei comunei Butimanu constă în analiza aspectului exterior, dar și a structurii rețelei de căi de comunicații și a densității locuințelor, a construcțiilor în general, sub influența factorilor fizico-geografici și economico-sociali. Astfel, topografia reliefului incluzând izolarea față de localitățile vecine sau legătura cu acestea, dar și tradițiile au o influență hotărâtoare asupra aspectului general al comunei.

Comuna Butimanu este alcătuită din patru sate separate între ele de suprafețe agricole. cele patru sate sunt: Butimanu, Lucianca, Ungureni și Bărbuceanu.

Sistemul așezărilor rurale determină structura teritorială a producției materiale și oferă premise pentru dezvoltarea ulterioară a producției, respectiv zone de amplasare a unităților economice, resurse de muncă și infrastructură socială. Forma exterioară este datorată suprafeței topografice pe care s-au dezvoltat, precum și condițiile istorice.

Satele comunei Butimanu au o formă tentacular – alungită, fiind considerate, din punctul de vedere al formai, ca fiind sate lineare sau sate drum, foarte adunate. În cele 4 sate, extinderile de vetre, în urma evoluției satelor sau a reconstrucției acestora, au fost tot lineare, deoarece nu a existat un plan de organizare și sistematizare a teritoriului.

Locuințele sunt dispuse pe ambele părți ale drumurilor. În timp, extinderea vetrelor nu a beneficiat de un plan de sistematizare, astfel că localnicii au determinat, prin construcții noi, o textură mai neregulată, dar nu întâmplătoare. Noile construcții încă mai țin cont de specificul linear al satului.

Structura satelor se referă la modul de grupare al locuințelor în cadrul vetrei, sub influența factorilor fizico – geografici și socio – economici. Structura morfologică a satelor din această zonă este dată de caracterul adunat al acesteia.

Localitățile comunei Butimanu sunt caracterizate de anumite funcții specifice unui teritoriu administrativ, în care se desfășoară activități economice, culturale. Principala funcție a celor patru sate este cea agricolă, aceasta fiind dată de majoritatea populației care lucrează în această ramură economică.

Tendențele de evoluție a zonei de locuit sunt evident „tentaculare”, de-a lungul drumurilor principale, în special a Drumului Național DN1A, constituind trăsătura caracteristică a evoluției tipologiei satelor după anul 1990. Majoritatea populației este implicată direct sau indirect în agricultură, producând necesarul de produse pentru consumul propriu în gospodării, nefiind salariați ai unei asociații agricole sau ai unei ferme de exploatare agricolă.

Funcția comercială este de asemenea prezentă în toate localitățile și, prin aceasta, se asigură necesarul de produse locuitorilor, prin intermediul magazinelor universale, în marea lor majoritate magazine alimentare.

Funcția sanitară a localităților este foarte importantă, fapt dovedit o dată în plus de criza sanitară care a izbucnit la începutul anului 2020. În localitate sunt trei dispensare – două umane, unul veterinar - unde își desfășoară activitatea un personal sanitar mediu și 2 medici și o farmacie cu un farmacist. De asemenea, există și un cabinet individual de stomatologie.

Funcția culturală este determinată de desfășurarea activităților de învățământ, culturale și de recreere individuală. Există trei unități de învățământ, dintre două grădinițe și o școală din învățământul primar și gimnazial. De asemenea, comuna dispune de un cămin cultural, trei parohii de cult ortodox și una de cult adventist. La nivelul localității, își desfășoară activitatea o bibliotecă.

Funcția administrativă a comunei este deținută de satul Butimanu, unde se află sediul Primăriei. Tot în acest sat se află și sediul Poliției.

În concluzie, comuna Butimanu oferă oportunitățile necesare pentru dezvoltarea activităților economice în comerț, construcții sau agricultură. Este nevoie de personal calificat în toate domeniile de activitate. Numai așa ne putem dezvolta și putem ridica productivitatea la calitatea cerută de piața națională și europeană.

Trebuie să investim în viitor, în generația de mâine și să exploatăm inteligent avantajele competitive pe care le avem: poziționarea geografică și asocierea intercomunitară pentru dezvoltare locală, terenuri extravilane și intravilane.

Un instrument principal al dezvoltării durabile și coerente a comunei este Planul de Urbanism General este în curs de avizare, care va fi refăcut și actualizat, astfel încât dezvoltarea pe care o vizăm să nu afecteze mediul, să nu producă dezechilibre sociale sau să afecteze arhitectura tradițională a comunei.

Strategia ne ajută să construim viitorul. Un viitor mai bun pentru noi și copiii noștri. Un viitor în care fiecare locuitor își va găsi locul unde se poate dezvolta și obține rezultate semnificative pe piața muncii, își va găsi o locuință, va beneficia de servicii sociale de calitate și va găsi plăcerea recreării în spații publice amenajate încât să corespundă așteptărilor.

De abilitatea și determinarea noastră în procesul de punere în practică a acestui document depinde atingerea obiectivului final: o comună ospitalieră, dezvoltată, mai curată și mai sigură.

În urma analizelor și dezbaterilor organizate a fost creionată o viziune de dezvoltare a comunei, pornind de la următoarele elemente: importanța regională a comunei, afirmarea comunei ca centru de inovație și oportunități, importanța construcției unei comunități primitoare, a unui mediu local plăcut pentru locuitori și pentru vizitatori (creșterea calității vieții), afirmarea comunei Butimanu ca o comunitate financiar – economică, necesitatea structurării unei administrații locale eficiente, transparente, responsabile și receptive la nevoile comunității, importanța activismului la nivelul cetățenilor, ca factor de stimulare a dezvoltării comunitare și, nu în ultimul rând, dezvoltarea unui mediu de afaceri bazat pe dinamism și implicare în viața comunității.

Viziunea propusă pentru comună este: Comuna Butimanu va fi un centru al inovației și oportunităților, un loc plăcut în care să trăiești, să studiezi și să muncești; o comună cu autorități locale responsabile și deschise, cu cetățeni activi și o comunitate de afaceri dinamică și implicată. Această viziune a rezultat în urma dialogului dintre reprezentanții Primăriei Butimanu cu locuitorii comunei.

Etapele metodologice principale ale Procesului de Planificare Strategică sunt următoarele:

1. Realizarea analizei preliminare

Planificarea strategică presupune o analiză preliminară a caracteristicilor comunității vizate. Această analiză cuprinde elemente diverse:

- elemente de istorie a comunității;
- analiza de mediu (fișa de localitate, elemente socio – economice, elemente de infrastructură etc);
- analiza cadrului strategic la nivel național, regional și județean. Principala misiune a analizei preliminare se referă la structurarea mediului în care se plasează comunitatea și la identificarea capacităților reale deținute de aceasta.

2. Stabilitatea viziunii asupra dezvoltării strategice a comunității

Pasul al doilea se referă la stabilirea unei viziuni asupra dezvoltării strategice a comunei Butimanu. Această viziune trebuie să țină seama de elementele principale ale analizei preliminare.

3. Analiza sectorială a domeniilor strategice principale

Aceasta analiză se realizează pe domenii. În cadrul fiecărui domeniu au fost elaborate sinteze de lucru pe baza cărora au fost organizate dezbateri publice. Dezbateri strategice principale:

- dezvoltarea și competitivitatea economică;
- dezvoltare rurală și infrastructură (urbanism, transport, mediu etc);
- dezvoltarea resurselor umane (educație, pregătire continuă, relația cu unitățile de învățământ);
- dezvoltare comunitară (cultură, tineret, sport, turism, ONG-uri, social, sănătate);

Metodologia presupune următoarele elemente principale:

- analiza SWOT (puncte slabe, puncte tari, oportunități, amenințări);
- identificarea problemelor strategice pe baza analizei SWOT;
- elaborarea de strategii sectoriale care să răspundă problemelor strategice identificate;
- modalități de evaluare a rezultatelor pe termen mediu și lung.

Toate sintezele de lucru au fost supuse dezbaterii publice, la care au fost invitate să ia parte toate părțile interesate. Sintezele au fost modificate pe baza acestor dezbateri publice, pentru că ele trebuie să reflecte realitatea și să reprezinte dorințele și interesele cetățenilor din comunitatea noastră.

4. Articularea domeniului strategic

Acest document strategic principal a fost elaborat în urma definirii strategiilor sectoriale bazate pe sintezele de lucru și dezbaterile publice. Acesta trebuie să fie analizat de Consiliul Local, de partidele politice și de societatea civilă din Butimanu, forma lui finală putând fi asumată ca document de planificare strategică pentru comunitate.

Principii de bază în elaborarea proiectului de planificare strategică a comunei Butimanu:

- validitate științifică (procesul trebuie să respecte cerințele tehnice ale planificării strategice);
- implicarea comunității (procesul trebuie să fie deschis tuturor celor interesați din comunitate);
- transparență și obiectivitate (procesul trebuie să fie transparent și să reflecte interesele comunității ca întreg);
- coerență și continuitate (construcția documentului de planificare nu înseamnă finalizarea procesului strategic; acest document trebuie să rămână deschis ideilor și completărilor viitoare).

Strategia de Dezvoltare Locală va fi instrumentul de lucru al administrației publice locale care va orienta gândirea, decizia și acțiunea către obiectivele superioare sau către premisele obiectivelor, fără ca pe parcurs să existe abateri produse de urgențe sau avantaje și dezavantaje care pot interveni în anumite momente.

1. Comuna Butimanu – profil de localitate

1.1 Scurt istoric

Comuna Butimanu a făcut parte din județul Ilfov, până în anul 1981, când a trecut la județul Dâmbovița în urma reorganizării administrative.

Rețeaua hidrografică de care beneficiază comuna este reprezentată de Pârâul Luciu, iazul Bărbuceanu și Râul Caodele Snagovului pe al cărui curs s-au amenajat oglinzi de apă.

Cercetările arheologice au constatat o locuire intensă și aproape neîntreruptă pe teritoriul comunei. Cele patru situri arheologice clasate atestă atât vechimea așezărilor umane, cât și continuitatea existenței umane pe teritoriul comunei.

Situat în câmpia joasă a județului Dâmbovița, pe un relief plan și stabil, tipologia așezărilor a fost puternic influențată de rețeaua hidrografică și mai apoi de căile de comunicație majore care au asigurat relațiile în teritoriu.

1.2. Situația economică, socială și administrativă

Evaluarea și examinarea comunei Butimanu se va face pe anumite domenii de activitate care sunt prinse în prioritățile operaționale ale Planului Național de Relansare și Reziliență care reprezintă un suport bugetar pentru reforme și este *documentul strategic structurat pe două priorități: reforme și investiții, care aduce României perspectiva modernizării și a schimbărilor profunde așteptate de societatea civilă, mediul de afaceri și sectorul public.*

Comuna Butimanu este alcătuită din patru sate, cuprinzând:

- Butimanu, ca reședință de comună;
- Lucianca;
- Ungureni;
- Bărbuceanu.

Comuna se află în partea sud-estică a județului Dâmbovița. Se învecinează la nord și vest cu comuna Cojasca, la sud cu orașul Răcari și comuna Crevedia și la est cu comuna Niculești și județul Prahova.

Accesul rutier se realizează pe drumul național DN1A, pe direcția nord – sud, care asigură legătura cu municipiul Târgoviște, DJ 101B pe direcția est, asigură legătura cu comuna Niculești, DC157 pe direcția vest, asigură legătura cu satele orașului Răcari și DC 159 pe direcția nord – est, leagă reședința de comuna și satul Bărbuceanu cu rețeaua de localități a județului Prahova.

Teritoriul administrativ al comunei Butimanu cuprinde o suprafață de 4.696 ha, având, conform statisticilor, în anul 2020, o populație de 2.280 de locuitori, din care 1144 bărbați și 1136 femei. Din suprafața totală a comunei, potrivit datelor existente la data de **31 decembrie 2020**, terenurile agricole reprezintă 3.895 ha, în timp ce pădurile și alte terenuri cu vegetație agricolă se întind pe 176 ha, iar ape și bălți sunt pe 323 ha.

Comuna se învecinează cu:

- comuna Cojasca – în N și V
- orașul Răcari și comuna Crevedia – în S
- Județul Prahova și comuna Niculești – în E.

2. Analiza situației existente

2.1. Așezare și relief

Comuna se află în partea sud-estică a județului Dâmbovița. Se învecinează la nord și vest cu comunele Cojasca, la sud cu orașul Răcari și comuna Crevedia și la est cu comuna Niculești și județul Prahova, având următoarele coordonate geografice: în latitudine pe paralela 44°68', longitudine estică pe meridianul 25°9'.

Este străbătută de șoseaua națională DN1A, care leagă municipiul București de municipiul Ploiești prin Buftea și care, pe teritoriul comunei, se intersectează cu DJ711, drum județean care duce la Târgoviște, municipiul reședință al județului Dâmbovița.

Cercetările arheologice efectuate pe teritoriul comunei Butimanu au demonstrat o continuitate neîntreruptă de locuire pe aceste meleaguri. Primele indicii ale unei culturi materiale umane datează din paleoliticul superior (cca. 35.000 – 1.000 î.Hr):

- situl arheologic medieval digul 3 în apropierea lacului Sterianu, la extremitatea estică;
- situl arheologic Movila Motoroiu situat la 200 m N de lacul Sterianu II;
- așezare Laterne în extremitatea de est în locul de confluență a Văii Luciu cu Valea Ceaușului;
- situl arheologic Biserica de lemn în centrul satului Decindea;
- situl arheologic Ferma avicolă nr.1.

La sfârșitul secolului al XIX-lea, comuna purta numele de *Butimanu-Luceanca* și făcea parte din plasa Snagov a județului Ilfov. Era alcătuită din satele Butimanu, Linia-Luceanca, Luceanca, Pășcăneanca, Sterianu de Sus, Sterianu de Mijloc și Sterianu de Jos, cu 1226 de locuitori care trăiau în 276 de case. comuna avea două biserici, la Butimanu și Luceanca, și o școală mixtă.

Un sat cu numele Butimanu se afla și în apropiere, în județul vecin Dâmbovița, în comuna Cătunu. În 1925, comuna Butimanu-Lucianca era în plasa Buftea-Bucoveni a aceluiași județ Ilfov, având aceeași compoziție și 1964 de locuitori. Legea administrației din 1931 consemnează unirea satelor Sterianu de Sus, Sterianu de Mijloc și Sterianu de Jos într-o singură localitate numită *Sterian*, precum și schimbarea numelui purtat de satul Linia-Lucianca în *Linia*.

În 1950, comuna a trecut în administrarea raionului Răcari din regiunea București. În 1968, comuna a căpătat componența actuală și a revenit la județul Ilfov, reînființat, iar satele Linia și Sterianu au fost desființate și incluse în satul Butimanu.

Până la 1 ianuarie 1981, comuna a fost parte din județul Ilfov, iar de la această dată a fost trecută în componența județului Dâmbovița. În vechile împărțiri administrativ-teritoriale mai sus pomenite ca făcând parte din comuna Butimanu, satele Sterianu de Sus, de Mijloc și de Jos, Decindea și Linia Lucianca sunt integrate satului Butimanu.

Vetrele satelor care alcătuiesc comuna sunt localizate pe interfluvii în imediata apropiere a unor văi. Astfel, satul Butimanu, în componența actuală, este situat pe ambele maluri ale pârâului Ceaușu (Snagovul Mare), Bărbuceanu pe partea stângă a pârâului Ceair, iar Luceanca și Ungureni pe partea dreaptă a pârâului Luciu. Cele trei păduri care se unesc la ieșirea lor de pe teritoriul comunei în partea de e mai poartă numele de Coada Snagovului. Denumirea acestor râuri pare să fi suferit schimbări pe parcursul evoluției istorice a acestei părți de ținut.

Geomorfologic, teritoriul comunei se încadrează în zona de contact dintre Câmpia Vlăsiei și Câmpia de divagare Titu – Potlogi, cu altitudini de 120 – 150 m și pantă slabă de la N-V la S-E.

2.2 Rețeaua hidrografică

Apele freatice se află cantonate în pietrișuri, bolovănișuri și nisipuri acvifere, iar adâncimea lor medie variază între 2-5 metri, iar uneori, în lunci, sub 2 metri. Adâncimea redusă la care se află pâna freatică în corelație cu râurile care străbat câmpia la suprafață, a condus la apariția a numeroase izvoare și înmlăștiniri pe care s-a fixat o vegetație higrofilă adaptată acestor condiții.

Rețeaua hidrografică a comunei Butimanu este reprezentată de pârâul Coadele Snagovului, pe a cărui albie s-a creat salba de lacuri Butimanu, de acum foarte cunoscute, în special celor pasionați de pescuitul sportiv. Apele de suprafață însumează un total de 323 ha. Nivelul freatic este plasat la adâncimea de 3-10 metri.

2.3. Factori de risc natural și antropic

Ținând seama de poziția geografică, așezarea, relieful zonei și activitățile care se desfășoară pe teritoriul comunei putem identifica mai mulți factori de risc. În cazul comunei Butimanu sunt prezente într-o măsură mai mică sau mai mare categorii principale de riscuri naturale: furtuni, inundații, secetă, îngheț, eroziunea malurilor, incendii de pădure, fenomene distructive de origine geologică – alunecări de teren, cutremure.

Având în vedere structura geologică din perimetrul comunei Butimanu și poziția geografică față de zonele seismice, localitatea se încadrează în gradul de seismicitate scăzut.

2.4. Clima

Climatul comunei este temperat – continental moderat, cu ierni geroase, reci, cu ninsori relativ abundente, cu veri calde, secetoase, primăverile sunt scurte, iar toamnele reci. Climatul este tipic unul de câmpie, iar din punct de vedere al etajului climatic prezintă o nuanță de ariditate din cauza influențelor continentale.

La o primă analiză se constată faptul că temperatura medie anuală pentru acest interval a fost de 10,2 grade C, temperatura medie a lunii ianuarie a fost de -2,3 grade C, iar temperatura medie a lunii iulie a fost de 23,7 grade C. În aceste condiții, amplitudinea termică a fost de 21,4 grade C.

Regimul precipitațiilor: Cantitatea medie de precipitații este de 650-700 mm/an, cea mai ploioasă lună din an fiind luna iunie. Alte tipuri de precipitații ce caracterizează comuna Butimanu sunt: ceața, roua, chiciura, bruma, dar și poleiul.

2.5. Solul

Ca și înveliș al scoarței terestre, solul reprezintă pentru orice regiune componenta cea mai dinamică a suportului topografic aflat într-un proces neîntrerupt de solidificare. Predomină soluri azonale, din clasele argiluvisoluri și molisoluri (soluri cambice), caracteristice stepei și pădurilor foioase. Clasa molosoluri cuprinde soluri cernoziomuri cambice și argiloiluviale. Acestea reprezintă cea mai importantă resursă pentru agricultură datorită gradului ridicat al fertilității (peste 300 t/ha humus), prin care se asigură plantelor substanțe nutritive în cantități suficiente (azot, potasiu, fosfor).

2.6. Vegetația

Actuala înfățișare este rezultatul transformărilor seculare și acțiunilor antropice. Defrișările masive au avut loc până în secolul al XIX – lea, iar tăierea pădurilor a modificat substanțial vegetația, dar mai ales fauna locală a avut de suferit, multe specii retrăgându-se spre alte locuri din cauza acțiunilor umane.

Biogeografic, regiunea analizată face parte din regiunea Holarctică, subregiunea euro-siberiană, provincia moesică, sectorul central european.

Din punct de vedere fitogeografic, aparține regiunii macaronezo – mediteraneană (subregiunea submediteraneană), caracterizată prin întrepătrunderea pădurilor de *Quercus robur* cu păduri de *Quercus frainetto*.

Cele mai frecvente specii arboricole sunt: salcâmul, cerul (*Quercus cerris*), gârnița (*Quercus frainetto*), ulmul și stejarii mici (*Quercus robur*), (*Populus alba*, *Populus nigra*), salcia (*Salix alba*, *Salix cinerea*, *Salix fragilis*), răchitișuri diverse. Vegetația palustră este reprezentată prin stuf, rogoz (*Carex praecox*) și papură, în afară de buruienile care cresc pe luciul apei și obstrucționează oxigenarea acesteia, cursul natural și pescuitul (orzoaica, plutnița, lintița).

2.7. Fauna

Fauna comunei Butimanu este formată din nevertebrate și vertebrate, reprezentate de specii sălbatice și specii domestice – crescute de om, pe lângă casa lui. Speciile de animale nevertebrate

sunt numeroase, ocupând toate mediile de viață. Pâlcurile de pădure adăpostesc multe specii de insecte, unele benefice pentru combaterea naturală a dăunătorilor, constituind în mare parte, hrana păsăretului mic, reprezentat prin specii cântătoare, precum: gaița, cucul, cinteza, pițigoii, sticletele, graurii. Acest păsăret apare în livezi și în arboretele din pădure. Fauna din urmă se compune din animale mici, pe cale de dispariție, precum dihorul, nevăstuica, iepurele, aflate în grija silvicultorilor, ca și unele specii de șerpi și batracieni de uscat. Se întâlnesc și numeroase rozătoare, specifice acestei zone, precum popândăul, hârciogul, orbetele, șoarecele de câmp. Uneori, apar rațe sălbatice sau cârduri de stâncuțe, stârci migratoare și ciori. Reptilele sunt reprezentate prin: șerpi de uscat și de apă, broaște țestoase, broaște comune, șopârle. fauna piscicolă este bogată în specii de pești, precum: crap românesc, crap chinezesc, babușcă, roșioară, caras, biban și șalău.

2.8. Resursele localității

Fondul funciar agricol constituie principala sursă naturală a teritoriului comunei Butimanu, funcția dominantă în profilul economico – social fiind dezvoltarea agriculturii.

2.9. Infrastructură

2.9.1. Infrastructură de transport rutier

O problemă foarte importantă care trebuie rezolvată în vederea promovării incluziunii sociale și a dezvoltării economice locale în general, este reprezentată de infrastructură. În zonele rurale, drumurile locale au rol cheie în asigurarea accesului la rutele de comunicare naționale și, prin urmare, reprezintă principalele centre economice, sociale și culturale ale județului și obiective de interes local și regional.

Deși infrastructura de bază a zonelor rurale (drumurile, alimentarea cu apă și infrastructura de canalizare) a fost susținută în ultimii ani, atât prin fonduri naționale, cât și prin fondurile alocate de Uniunea Europeană, aceasta nu este încă subdezvoltată, limitând creșterea economică și gradul de ocupare a forței de muncă, afectând calitatea vieții populației rurale.

Dezvoltarea economică și socială durabilă a zonelor rurale depinde în mod esențial de îmbunătățirea infrastructurii rurale și a serviciilor de bază existente. În perspectiva viitorului, zonele rurale trebuie să se plaseze într-o poziție competitivă pentru investiții, oferind, în același timp, populației locale standarde adecvate de viață în comunitate și servicii sociale corespunzătoare. Drumurile reprezintă principala cale de transport. Dezvoltarea și implicit calitatea acestora și a traficului care se desfășoară pe aceste drumuri mai au mult de recuperat până la a ajunge la ceea ce reprezintă normalitatea la nivelul Uniunii Europene.

Teritoriul administrativ al comunei Butimanu are următoarele vecinătăți: N și V comuna Cojasca, S – orașul Răcari și comuna Crevedia, la E comuna Niculești și județul Prahova, iar

principalele căi de comunicație sunt: DN 1A pe direcția NS, care asigură legătura cu municipiul Târgoviște, DJ 101B pe direcția E, asigură legătura cu comuna Niculești, DC 157 pe direcția V, asigură legătura cu satele orașului Răcari și DC 159 pe direcția NE, leagă reședința de comună și satul Bărbuceanu cu rețeaua de localități a județului Prahova.

Satele componente sunt contopite cu reședința de comună prin căi de comunicație clasate: DN și DC. Comuna nu dispune de acces direct la calea ferată, cea mai apropiată stație de fiind Ghergani, la cca 15 Km distanță (calea ferată Titu – București).

O mare parte a drumurilor din comuna Butimanu nu au o stare satisfăcătoare. Din totalul străzilor și al ulițelor, se remarcă o pondere destul de mică a celor care sunt asfaltate. Mijloacele de transport care pot fi folosite pentru a ajunge în comuna Butimanu sunt autoturismele proprii și mijloacele de transport în comun – microbuzele.

Rețeaua stradală a comunei Butimanu prezintă o serie de disfuncționalități. Dintre cele mai importante amintim: lipsa unor trasee amenajate pentru deplasarea utilajelor agricole, care să evite tranzitul localității, precum și drumurile județene; lipsa spațiilor amenajate pentru circulația pietonală, amenajarea necorespunzătoare, și parțială a unor intersecții rutiere.

Reabilitarea drumurilor comunale, extinderea și modernizarea trotuarelor în comună, fac parte din proiectele prioritare ale comunei, în următoarea perioadă și trebuie să se realizeze în concordanță cu extinderea rețelelor de utilități.





2.9.2. Utilități publice

I. Alimentare cu apă

În comuna Butimanu, alimentarea cu apă potabilă se realizează din fântâni rurale individuale, neexistând sistem de alimentare cu apă centralizat. Circa 90% din gospodării beneficiază de fântâni proprii.

II. Canalizare

În satele comunei Butimanu nu există rețea de canalizare care să preia apa menajeră și stație de epurare, evacuarea apelor uzate făcându-se prin la teren. Sunt utilizate latrinele uscate.

III. Alimentarea cu gaze naturale

În comuna Butimanu nu există, deocamdată, rețea de alimentare cu gaze naturale. În momentul de față, este executată stația de reglare-măsurare gaze pentru toată comuna.

IV. Alimentarea cu energie electrică

În prezent, satele comunei Butimanu sunt dotate cu posturi de transformare aeriene de diferite capacități, variind între 160 KVA și 250 KVA, racordate la sistemul județean de rețele energetice de medie tensiune.

Situația energetică se prezintă astfel:

- satul Butimanu:
 - PT 160 KVA – în zona Sterianu – Castel;
 - PT 160 KVA – în zona Sterianu – Fundația România Mare;
 - PT 160 KVA – în DC Butimanu – Bărbuceanu;
 - PT 250 KVA – în zona moară

Gradul de acoperire al celor patru posturi de transformatoare față de necesarul energetic real al satului este de circa 75%, ceea ce impune amplificarea posturilor și rețelei electrice.

Capacitatea generală energetică existentă este de 730 KVA, iar necesarul actual și de perspectivă este de circa 1550 KVA, deficitul de putere aparentă fiind de circa 820 KVA, mai ales având în vedere terenurile pe care nu sunt construcții, existente în intravilan și care sunt destinate locuințelor.

- satul Lucianca:

Gradul de acoperire al postului de transformare față de necesarul energetic real al satului este de circa 80%, ceea ce impune amplasarea, în viitor, a unor posturi de transformare.

Capacitatea energetică existentă este de 250 KVA, iar necesarul actual și de perspectivă este de circa 410 KVA, deficitul de putere aparentă fiind de cca 160 KVA.

- satul Ungureni:
 - PT 160 KVA – în zona terenului de sport
Gradul de acoperire este de cca 50%, este necesar încă un post de transformare.
- satul Bărbuceanu:
 - PT 160 KVA – în zona Fundației România Mare.
Grad de acoperire 100%.

Consumatorii funcționează la tensiunea de 220 V și parțial la 380 V, prin racorduri la rețele aeriene stradale și, în unele cazuri, prin racorduri la cabluri subterane.

V. Telecomunicații și internet

În comună există infrastructură de telefonie fixă și mobilă și pentru conexiunea la internet.

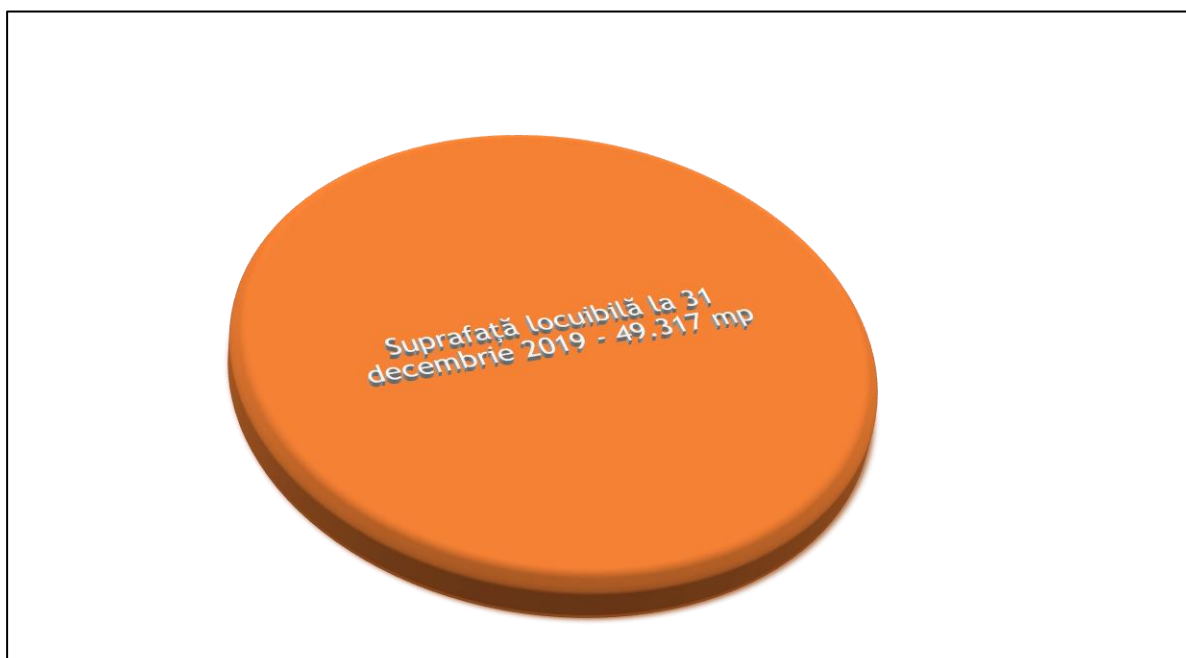
2.9.3. Locuințe

Comuna Butimanu are un caracter specific de câmpie. Construcțiile sunt grupate de-a lungul rețelelor stradale, având funcțiunea dominantă de locuit – gospodăria.

Suprafața locuibilă existentă la data de 31 decembrie 2019 este de 49.317 mp, iar fondul de locuințe de la aceeași dată de referință este de 1.200 de locuințe.

Fondul de locuințe construite este unul dintre punctele forte ale spațiului rural analizat, care, spre deosebire de alte elemente componente ale acestui spațiu, a înregistrat după anul 1990, o evoluție favorabilă atât din punct de vedere cantitativ, cât și calitativ.

O trăsătură specifică a fondului de locuințe din mediul rural analizat o constituie ponderea de 100% a locuințelor proprietate privată.



2.10. Populația

Populația comunei Butimanu, reprezentată prin totalitatea oamenilor care locuiesc pe teritoriul acestui spațiu geografic, diferă ca număr în decursul zecilor și sutelor de ani. Evoluția demografică a comunei Butimanu, așa cum rezultă din statisticile vremii, reflectă atât dezvoltarea în timp a localității, cât și procesul istoric de formare a satelor acesteia. Numărul exact de locuitori, la o anumită dată, se poate afla numai în urma recensămintelor. Este cunoscut faptul că spațiul comunei Butimanu a fost locuit încă din cele mai vechi timpuri, dar datele despre populația așezată aici nu sunt precise.

Prima atestare documentară a localităților datează de la sfârșitul secolului al XVIII-lea, deoarece, din studiile arheologice realizate de D.V. Rosetti și de copiii de la Școala generală, membri ai Cercului de Istorie și Arheologie, sunt cunoscute dovezi de la sfârșitul paleoliticului superior, din neolitic, epoca bronzului, dacică, daco-romană, din secolele V-VI, XI-XII, XIII-XVIII. Unele dintre piesele descoperite pe teritoriul comunei Butimanu se află în colecțiile Muzeului Național de Istorie din municipiul București și au intrat de mult în circuitul istoric, cum ar fi un Brăzdar de plug, datat

de unii specialiști în secolul al XVI-lea, iar de alții în secolul al XVII-lea. Alte materiale vor intra în circuitul științific după publicarea lor.

Până acum nu s-au descoperit documente în care să fie menționat Butimanu sau vreunul dintre satele componente mai vechi de secolul al XVIII-lea. Această situație poate fi rezultatul faptului că nu s-au aflat pe moșia vreunui domn sau mare dregător.

Cea mai veche atestare documentară a comunei o găsim în Catagrafia din 1810, în legătură cu biserica din lemn din Butimanu. Desigur, satul trebuie să fi existat anterior aceste date, fapt confirmat și de cercetările arheologice.





Butimanu este menționat apoi și în harta rusă din 1835, după cum constata C.C. Giurescu. În hartă mai sunt menționate: Sterianu de Sus, Poienari, o cârciumă la N de Sterianu de Jos, dar fără număr, și o localitate din Coasta Snagovului.

În anul 1861, în timpul domniei lui Al.I Cuza, cu ocazia împărțirii administrative, sunt menționate toate satele care alcătuiesc azi comuna Butimanu. Ele nu făceau parte din această comună și sunt consemnate cu următoarele denumiri: Butimanu Petrescului, Luceanca, Pascaneanca, Sterianu, Sterianu de Mijloc.

În împărțirea din 1864, Butimanu făcea parte din districtul Ilfov, plasa Snagov, ca și Poienari și Luceanca, după cum le menționează decretul semnat de domnitorul Al.I. Cuza.

În 1874, se fac propuneri de modificări administrative pe întreaga țară, iar în legătură cu comuna Butimanu se specifică următoarele: „comuna însemnată în tablou cu numele de Butimanu se va dezlipi în două, adică: Cătunele Poienarii lui Polizu, Poienarii Vulpești, Poienarii Niculescului și Cătunele Butimanului, Lucianca, Pascaneanca, Sterianu și reședința în Butimanu Petrescului.

În 1887, după reorganizarea administrativă din acel an, comuna se menține cu aceeași denumire și componență ca în anul 1875.

Indicatoarele din 1896 și 1897 nu aduc elemente care să arate vreo schimbare în alcătuirea comunei sau în potențialul său demografic și economic.

2.10.1. Indicatori demografici

Populația rurală reprezintă cea mai dinamică dintre componentele spațiului rural, dar și o resursă potențială deosebit de importantă pentru dezvoltarea satelor, cu rol hotărâtor în definitivarea politicilor de dezvoltare rurală.

Potrivit datelor, în anul 2012, în comuna Butimanu erau 2381 de persoane, iar în 2013, localitatea avea, ca populație stabilă, 2300 de persoane, urmând ca, în anul 2020, în statisticile de la nivelul comunei să înregistreze, la acest capitol, 2.280 de persoane. Numărul persoanelor de sex masculin este de 1.144, iar a celor de sex feminin de 1.136 de persoane.

Sporul natural este indicele demografic care caracterizează creșterea sau scăderea numărului unei populații. Acesta reprezintă diferența dintre valorile natalității, respectiv a numărului născuților vii și valorile mortalității, respectiv a numărului persoanelor decedate în cursul unui an.

Natalitatea a înregistrat o tendință de scădere în ultimii ani. Scăderea natalității și creșterea mortalității constituie, în primul rând, efectul negativ al transferului masiv de populație rurală spre oraș.

În tabelul de mai jos regăsim datele care redau datele demografice ale anului **2019**, pentru comuna Butimanu:

Nr. născuți vii	21
Nr. decedați	33
Nr. căsătorii	33
Nr. divorțuri	2
Nr. stabiliri de reședință în comună	19
Nr. plecări cu reședința	33

Potrivit datelor existente la nivelul anului 2020, populația din comuna Butimanu este împărțită pe grupe de vârstă astfel:

0-14 ani	393 persoane
15-59 ani	1419 persoane
60 ani și peste	468 persoane

Deplasările cu caracter definitiv au transformat comuna analizată într-un spațiu exportator de forță de muncă, reducând treptat vitalitatea biologică a comunității din Butimanu.

2.11. Forța de muncă

Din cele mai vechi timpuri, ocupația locuitorilor a constat în cultivarea legumelor pentru consumul propriu, creșterea animalelor – în special a porcinelor, caprinelor, ovinelor și mai puțin a cabalinelor, dar și în cultivarea pomilor fructiferi, a căror producție era folosită pentru familie și pentru comercializare. În afara acestor ocupații cu caracter agricol, populația din comuna Butimanu este angrenată în activități meșteșugărești, de zidărie și construcții.

Pe lângă cei cu ocupații bine definite în cadrul comunei, putem identifica, odată cu începerea procesului de industrializare care va cuprinde și județul Dâmbovița, o deplasare a producției active către oraș. Astfel, paleta meseriilor practicate de cetățenii din Butimanu a devenit foarte diversificată.

Din cele prezentate, putem concluziona că cetățenii din comuna Butimanu, pe lângă ocupația de bază care este agricultura, erau în același timp și muncitori în industrie, comerț, dar și în alte domenii. De amintit este și faptul că unii dintre ei sunt personalități care și-au pus activitatea în slujba românilor de pretutindeni.

Populația activă este un element important în definirea profilului economic al unității administrativ teritoriale studiate. În funcție de numărul populației ocupate în fiecare ramură a activității productive sau neproductive economice se poate determina caracteristica unității teritoriale. Forța de muncă reprezintă un factor important al dezvoltării rurale, în prezent și în viitor, și poartă amprenta caracteristicilor economiei predominant agricole. O caracteristică de bază a forței de muncă din mediul rural o constituie rata de activitate și ocupare mai ridicate, la care se adaugă nivelul mai redus al șomajului.

Posibilitatea de ocupare a forței de muncă în activitățile economice și servicii din cadrul comunei nu este în măsură să satisfacă cerințele resurselor umane de muncă (populația aptă de muncă, încadrată în segmentul de vârstă 16 – 60 de ani).

Din datele recente reiese că populația activă cu domiciliul în localitate lucrează în următoarele ramuri de activitate din cadrul comunei: agricultură, industrie, construcții, transporturi, depozitare, comunicații, turism, comerț cu ridicata și cu amănuntul, reparații autovehicule, administrație publică, învățământ, sănătate și asistență socială. În afara populației ocupate în activitățile economice și de servicii din cadrul comunei există și persoanele navetiste.

Cu toate acestea, în teritoriu există un disponibil de forță de muncă neangajată, fapt care generează fenomenul de șomaj și de migrație a unor locuitori spre alte localități, în căutarea de locuri de muncă. În comuna Butimanu, la data de 31 decembrie 2019 erau 36 de șomeri, iar la sfârșitul anului 2020, erau 27 de șomeri, din care 5 bărbați și 22 de femei.

Acest fenomen ar putea fi diminuat prin diversificarea activităților productive și într-o conjunctură mai favorabilă pentru prelucrarea resurselor materiale din teritoriu.

În cadrul activităților economice, populația comunei a practicat și practică diverse meserii din domeniul agriculturii, industriei, din comerț, învățământ, administrație publică, sănătate, asistență socială și altele.

Datele legate de structura unităților locale active, la sfârșitul anului 2019 și numărul mediu de salariați sunt redată în tabelul de mai jos:

Numărul unităților locale active	Numărul mediu al salariaților
Industrie prelucrătoare - 4	5
Construcții - 4	16
Comerț - 14	45
Turism - 5	79
Agricultura 2	3
Pescuit 1	7

În decursul anilor, în comuna Butimanu, pe lângă populația activă s-a aflat și se află și o populație care a fost și este inactivă economic. Aceasta este reprezentată de copii și adolescenți care au fost și sunt elevi și studenți, de pensionari, de persoane casnice sau persoane aflate în întreținerea altor persoane, întreținuți de stat ca urmare a unor suferințe sau a altor situații.

2.12. Educație

În comunitățile rurale, educația și, implicit, formarea profesională sunt foarte importante. totodată, existența infrastructurii școlare creează discrepanțe foarte mari, atât la nivel rural între sate/comune, dar mai ales între rural și urban.

Școala rămâne principala instituție și factor de civilizație din mediul rural. Învățământul pe aceste meleaguri ale vechi rădăcini pe care le găsim departe în negura timpului.

O problemă deosebită pentru spațiul rural al comunei, din punct de vedere demografic, respectiv, nivel de educație, o constituie și faptul că pregătirea școlară a populației este redusă, fenomen accentuat prin migrația semnificativă a tineretului educat.

Infrastructura socială rurală, prin faptul că este slab dezvoltată în domeniul învățământului se constituie într-un element care influențează negativ potențialul capitalului uman, împiedicând chiar dezvoltarea rurală.

În anul 2021, în comuna Butimanu funcționează o unitate școlară și trei grădinițe.

În satul Butimanu funcționează Școala Gimnazială (clasa zero – clasa a VIII-a (reabilitată și modernizată în anul 2008) și Grădinița de copii (construcție realizată în 2009);

În satul Ungureni funcționează Grădinița de copii cu program normal.

Statisticile relevă fluctuație a numărului de elevi din localitate. În 2008, aici învățau 234 de elevi, în anul 2010, mergeau la cursuri 218, urmând ca, în 2011, să fie înscriși 198 de copii la școală. La nivelul comunei Butimanu, conform datelor statistice, în anul 2013, erau înscriși 220 de elevi, cursurile fiind susținute de 15 cadre didactice, iar în anul 2019, localitatea avea 248 de elevi și tot atâtea cadre didactice.





2.13. Culte, cultură și artă

Biserica creștin-ortodoxă Lucianca, din satul Lucianca, comuna Butimanu, ctitorie 1920;

Biserica creștin-ortodoxă Bărbuceanu, din satul Bărbuceanu, comuna Butimanu, construită în jur de 1800;

Biserica creștin-ortodoxă Decindea, cu hramul „Adormirea Maicii Domnului”, din satul Butimanu, comuna Butimanu, construită în jur de 1860.

Se spune că acest locaș de cult ar fi fost construit dintr-un singur stejar prin 1530 – 1540, undeva pe la vreo 200 de metri de locația actuală. Inițial, biserica avea în înălțime cam un metru mai puțin, adică fără fundația actuală, era mai scundă și pentru faptul că nu avea acoperiș din tablă, ci din șindrilă. Dacă azi, cu greu poți intra prin porticul de intrare fără a te apleca, odinioară, când era cu un metru mai scundă, trebuia să fi făcut plecăciune pentru a îi putea trece pragul. De altfel, putem să credem că acesta era și scopul, pentru aducerea aminte a ceea ce înseamnă umilință, biserica fiind construită pentru (și de către) robii zonei la momentul respectiv. Biserica este atestată documentar din 1791, pe vatra veche a satului. În 1836, satul a fost tras la linie și biserica a fost mutată în locația actuală. Cu ajutorul Comisiunii Monumentelor Istorice, în 1937, biserica a fost ridicată cam cu un metru pe soclul de cărămidă care se vede astăzi și a fost restaurată. Marele istoric Nicolae Iorga a fost interesat de acest locaș de cult, prin 1932 făcându-i o vizită despre care, în cei opt ani de viață rămași, se pare că nu a avut timp pentru comentarii prea ample.

2.13.1. Cultură și artă

O componentă importantă a vieții satului este cea culturală, domeniu care poate contribui în mod specific la creșterea gradului de atractivitate a satului pentru populația tânără. Mijloacele prin care se induce cultura în mediul rural sunt: căminele culturale, bibliotecile, cinematografele, radioul, televiziunea.

Localitate de câmpie, cu oameni harnici și cu minte sănătoasă, comuna Butimanu are din vechime o viață spirituală bogată. Acțiunile cultural-artistice, alături de serbările școlare, au fost desfășurate începând cu anii de la sfârșitul celui de-al Doilea Război Mondial.

Căminul cultural este instituția care-și pune amprenta pe viața cultural-artistică a localității. Mărturiile localnicilor plasează apariția bibliotecii prin anii 1940, când în incinta școlii de la centrul comunei a funcționat o mică bibliotecă, cu precădere orientată către populația școlară, către cadrele didactice și mai puțin spre public.

În comuna Butimanu sunt trei cămine culturale amplasate în toate satele componente ale comunei.

2.14. Sănătate

Din datele examinate la nivelul comunei Butimanu, reiese că există infrastructura de bază necesară furnizării serviciilor medicale către populație.

În comuna Butimanu, serviciile medicale sunt furnizate către populație prin intermediul a 2 cabinete medicale individuale medicină de familie și un cabinet individual de stomatologie.

Deservirea se face de către 2 medici și 1 cadru sanitar mediu, situație ilustrată în tabelul de mai jos:

Nr. cabinete medicale de familie	2
Nr. cabinete stomatologice	1
Nr. farmacii	1
Nr. medici de familie	2
Nr. stomatologi	1
Nr. farmaciști	1
Nr. personal sanitar mediu	1

2.15. Agricultură

Agricultura ce se practică la nivelul satului și al comunei nu cunoaște un nivel superior, nici din punct de vedere al tehnologiei și implicit nici din punct de vedere al producției. Producțiile obținute sunt folosite pentru consumul în familie obținute sau sunt livrate direct pe piață de către producători pentru schimbul de produse cu cei de la șes.

Agricultura se caracterizează prin trecerea de la cea de subzistență la una modernă, intensivă, racordată la principiile economiei de piață, pe coordonatele protejării mediului natural și îmbunătățirii nivelului de trai în zona rurală.

Pentru relansarea agriculturii trebuie accelerate atragerea și stimularea producătorilor agricoli pentru a se organiza în sisteme de cooperare și asocieri, trebuie organizate centre agricole puternice. Fondul funciar agricol al comunei constituie o resursă naturală importantă pentru preocupările productive ale populației locale.

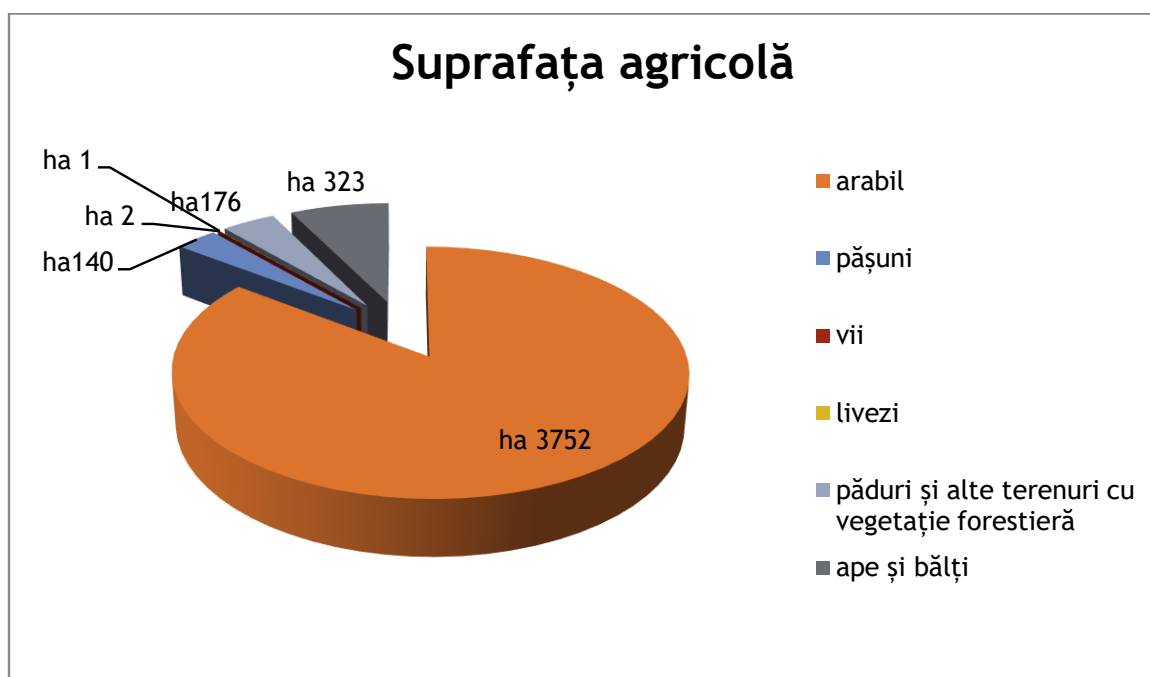
Pentru comuna Butimanu, strategia dezvoltării agriculturii trebuie să aibă în vedere:

- refacerea efectivelor de animale pentru satisfacerea în parte a cerințelor populației;

- integrarea producției agricole cu industria alimentară, rețeaua de depozitare, transport;
- realizarea securității alimentare;
- distribuție și comercializare, corespunzător cerințelor de consum.

Ponderea terenurilor agricole și neagricole din suprafața totală a comunei Butimanu

Suprafața totală	4696 ha
Suprafața agricolă, din care:	3895 ha
- arabil	3752 ha
- pășuni	140 ha
- fânețe	-
- vii	2 ha
- livezi	1 ha
Păduri și alte terenuri cu vegetație forestieră	176 ha
Ape și bălți	323 ha
Alte suprafețe	302 ha



2.15.1. Producția vegetală

În ceea ce privește cultura plantelor, comuna Butimanu se remarcă prin suprafața de aproximativ 346 ha cu producții medii obținute de circa 12 tone/ha la cartof, 10 tone/ha la legume, 2,5 tone/ha la porumb și circa 15 tone/ha la fructe.

2.15.2. Pomicultura

În comuna Butimanu, sectorul pomicol poate reprezenta o oportunitate pentru locuitorii comunei.

Ca o activitate complementară activităților agricole tradiționale și care beneficiază de elemente valoroase ale cadrului natural și ale fondului de locuit, în comuna Butimanu se poate dezvolta agroturismul.

2.15.3. Zootehnia

Referitor la creșterea animalelor, comuna Butimanu prezintă o concentrare însemnată a ovinelor și bovinelor. Producția animalieră reprezintă o îndeletnicire din cele mai vechi timpuri, deși, în ultima vreme se constată o scădere a numărului de păsări și, mai ales a numărului de animale, crescute de către locuitorii comunei Butimanu, situație care se regăsește, de altfel, la nivel național.

Importanța sectorului zootehnic este definită de faptul că produsele animale sunt indispensabile în structura bunurilor alimentare necesare populației.

În acest sector se propune încurajarea zootehniei în localitate deoarece deține importante suprafețe de pășuni, creșterea gradului de valorificare a potențialului zootehnic, mărirea gradului de ocupare a capacității complexe zootehnice.

Măsurile care vor susține realizarea obiectivelor propuse vor fi de natură tehnică, economică-financiară și de dezvoltare a exploatației zootehnice. Efectele acestor măsuri vor apărea mai ales în cadrul sectorului privat al creșterii animalelor, prin mărirea numărului de animale pe exploatație zootehnică și îmbunătățirea condițiilor de creștere și exploatare a animalelor.

Activitatea zootehnică este într-un regres continuu, determinat atât de reorientarea locuitorilor, cât și de dispariția populației vârstnice și păstrătoare de tradiții, care mai practică o activitate în sectorul primar.

Referitor la ***mecanizarea agriculturii***, dotarea cu tractoare și mașini agricole nu a cunoscut o creștere accentuată în sectorul privat. Nu există în dotare mașini sau utilaje agricole. În cazul majorității populației ce practică o activitate agricolă în perimetrul propriilor gospodării, se utilizează gunoiul de grajd ca și îngrășământ.

Termen deja încetățenit în alte țări membre UE, dar sub alt generic (agricultură biologică sau agricultură organică), agricultura ecologică reprezintă o nouă modalitate de producție agricolă, raportată la orice sector agricol, ce a prins contur și la nivelul țării noastre. Momentan, pentru comuna analizată singurii producători agricoli ecologici sunt cei din domeniul apiculturii, domeniu ce

dobândește această calitate prin modele de producție ecologică utilizate (tratamente aplicate stupilor) sau datorită calității mediului înconjurător.

2.16. Economia

Economia comunei Butimanu a constat și constă în totalitatea relațiilor sociale și de producție foste și prezente. Agricultură nu constituie ocupația de bază a locuitorilor, mulți dintre ei fiind ocupați în alte domenii: industrie, servicii, finanțe, transport, administrație, atât în cadrul localității, cât și în afara localității și în străinătate.

Analiza realizată pe baza cifrelor statistice este doar una cantitativă, ea bazându-se pe numărul agenților economici, și nu pe cifra de afaceri, profit sau număr de angajați.

O scurtă analiză a activității sectorului productiv în comuna Butimanu se impune din două motive:

- datorită contribuției semnificative pe care funcționarea unor astfel de entități pe teritoriul unei localități îl are în general pentru dezvoltarea și autonomia respectivei comunități;
- datorită faptului că aderarea la Uniunea Europeană se materializează în fonduri nerambursabile, care pot fi accesate în cea mai mare parte de sectorul producție.

În mediul rural, se desfășoară o serie de activități neagricole (prezentarea unor materii prime agricole, comerț, transporturi și altele) care au un impact pozitiv asupra comunităților rurale, contribuind la asigurarea de venituri complementare și la creșterea gradului de utilizare a forței de muncă.

Activitatea industrială din cadrul comunei Butimanu este reprezentată prin câteva unități economice, care prelucrează în general resurse existente în teritoriu și angajează o mică parte din populația activă a comunei. Comerțul și serviciile sunt prezente în comuna Butimanu prin activități diversificate oferite populației, astfel: fabricarea produselor de panificație, activități de construcții, zidărie etc. Mica industrie este reprezentată în comună de către societăți comerciale care desfășoară activități precum

2.17. Administrația locală

Conducerea Primăriei comunei Butimanu este reprezentată de către domnul primar Dragnea Gabriel (PNL), împreună cu Domnul viceprimar Ion Dumitru (PNL) .

Consiliul Local Butimanu este format din 11 consilieri locali. În urma alegerilor locale desfășurate în anul 2020, componența Consiliului Local Butimanu arată astfel:

- 8 consilieri PNL;
- 2 consilieri PSD;
- 1 consilier Pro România

Marea problemă a primarului și a administrației publice locale a fost și va fi bugetul local. Edilul a încercat să găsească toate sursele financiare posibile pentru atingerea obiectivelor de dezvoltare propuse.

Obiectivele realizate sunt de importanță majoră pentru strategiile de dezvoltare propuse.

Potrivit legii, primăria comunei Butimanu îndeplinește următoarele categorii principale de atribuții:

- atribuții privind organizarea și funcționarea aparatului de specialitate al consiliului local, instituțiilor și serviciilor publice de interes local și societăților comerciale;
- atribuții privind dezvoltarea economico-socială a comunei;
- atribuții privind gestionarea patrimoniului comunei;
- atribuții privind gestionarea serviciilor publice din subordine;
- atribuții privind cooperarea inter-instituțională;
- alte atribuții prevăzute de lege.

Toate informațiile de interes public utile pentru cetățenii comunei sunt prezentate și actualizate la avizierul din holul primăriei. De asemenea, pe site-ul primăriei sunt aduse la cunoștința celor interesați diferite informații de interes public: hotărâri ale Consiliului local, declarații de avere, organigrama, programul de funcționare al serviciilor publice, datele de contact ale instituției și ale reprezentatului legal.

Primăria dispune de un sistem informatizat și de rețea de calculatoare. există baze de date la nivelul instituției, îndeosebi la nivelul serviciului economic al primăriei.

2.18. Analiza SWOT

Vom încerca să stabilim punctele tari și slabe ale comunei, precum și oportunitățile prezente și viitoare, dar și ce s-ar întâmpla dacă am urmări planul de dezvoltare propus de prezenta strategie.

Fără o strategie, o comunitate nu se poate nici dezvolta, nu se dezvoltă, nu poate atrage investitori și nici nu poate accesa fonduri europene. Prin acest document, dorim să evidențiem concluziile, analiza informațiilor cunoscute și sinteza lor printr-o altă perspectivă, mai aplecată spre dezvoltare,

spre cerințele secolului XXI, spre programe și proiecte. Analiza de față stă la baza întregii lucrări și este forma modernă de a justifica proiectele pe care administrația locală le propune spre realizare.

Orice comună trebuie să asimileze și să promoveze o viziune strategică în ceea ce privește dezvoltarea sa în viitor. Lipsa unei asemenea viziuni duce la o activitate administrativă incoerentă, în cadrul căreia se pot rata oportunități și se consumă irațional resurse prețioase. Experiența internațională a arătat că proiectele și programele operaționale funcționează cel mai bine atunci când fac parte dintr-un cadru coerent și când există o coordonare la nivel strategic.

Procesul de planificare strategică a vizat definirea reperelor strategice de dezvoltare a comunității pe o perioadă de 7 ani. Etapele metodologice principale ale procesului de planificare strategică au fost următoarele: realizarea unei analize preliminare, stabilirea viziunii asupra dezvoltării strategice a comunității, analiza sectorială a domeniilor strategice principale și articularea documentului strategic.

Principiile care au stat la baza procesului de planificare strategică au fost asigurarea validității științifice, implicarea comunității, transparența, obiectivitatea, coerența și continuitatea demersului.

Pentru a da roade, planificarea strategică trebuie însoțită de promovarea, la nivelul administrației publice, a unui management strategic integrat, la toate nivelurile, capabil să identifice și să speculeze oportunitățile apărute în beneficiul comunității.

Analiza SWOT este o metodologie de analiză a unui proiect. Numele este descriptiv: Strength (puncte tari), Weaknesses (puncte slabe), Opportunities (oportunități), Threats (riscuri).

Pentru a avea certitudine că politicile și programele existente corespund necesităților de dezvoltare a comunei, în cadrul limitărilor impuse de resursele locale disponibile și pentru accesarea fondurilor prin care Uniunea Europeană susține politica de dezvoltare regională s-a impus elaborarea strategiei de dezvoltare locale pentru perioada 2021 – 2027.

Punctele forte și cele slabe sunt legate de comună, de strategiile acesteia și de modul cum se comportă cu concurența. Oportunitățile și amenințările vin dinspre mediul de social și economic și, de regulă, sunt factori asupra cărora zona, în general, nu are nici un control. Analiza SWOT ia în considerare organizarea așezării, performanțele acesteia și domeniile cheie.

Analiza SWOT permite concentrarea atenției asupra zonelor cheie și realizarea de prezumții în zonele asupra cărora există cunoștințe mai puțin detaliate. În urma acestei analize se poate decide dacă zona își poate îndeplini planul, dar și în ce condiții.

Unele „oportunități” și „amenințări” vor apărea din „punctele tari” și „punctele slabe” ale comunei.

În urma analizei SWOT s-au identificat trei principii prioritare care ar trebui să stea la baza elaborării strategiei în vederea dezvoltării durabile, și anume:

1. Viața economică a comunei Butimanu trebuie revigorată și dezvoltată în toate domeniile sale: agricultură, zootehnie, industrie și turism.

Dezvoltarea și diversificarea activităților economice alternative care să asigure venituri și să reprezinte un argument important pentru membrii comunității care vor să-și caute un loc de muncă și să se stabilească în altă parte, să rămână în comună. De asemenea, trebuie dezvoltate investițiile în exploatarea agricolă, se impune construirea și modernizarea întreprinderilor locale, cu precădere sub forma unor mici ateliere de artizanat, meșteșuguri, prelucrarea materiilor prime și reciclarea deșeurilor.

Consiliul Local va trebui să investească pentru revitalizarea vieții economice a comunei, aceasta fiind prioritară deoarece produce efecte benefice, atât asupra comunității locale, cât și la nivel național. O economie sănătoasă și prosperă a comunei Butimanu ar determina o creștere a bunăstării membrilor care alcătuiesc respectiva comunitate.

2. Infrastructura necesită îmbunătățiri continue, de aceea investițiile trebuie făcute după anumite criterii economice astfel încât să producă beneficii:
 - siguranța și securitatea locuitorilor comunei împotriva calamităților;
 - raportul valoare a investiției/efecte economico-financiare produse;
 - raportul valoare investiției/numărul beneficiarilor.

Ameliorarea posibilităților de transport prin executarea de drumuri locale noi și reabilitarea celor existente, astfel încât să se permită accesul la drumurile publice, județene și naționale, alimentarea cu apă potabilă și gaze naturale a satelor din comuna Butimanu, prin amenajarea rețelei de apă, a rezervoarelor și captărilor de apă potabilă, construirea rețelei de canalizare și amenajarea stațiilor de epurare a apelor uzate și tratarea acestora, în paralel cu realizarea unor proiecte integrate de infrastructură – care vor contribui la ameliorarea și conservarea protecției mediului, sunt obiective majore ce trebuie corelate cu o serie de măsuri care să vizeze îmbunătățirea prelucrării și comercializării produselor agricole.

3. Un alt punct important pentru creșterea atractivității comunei îl constituie facilitățile culturale și de agrement pe care le oferă sau ar putea să le ofere comuna, astfel încât confortul locuitorilor să fie îmbunătățit, iar aceștia să aibă alternative pentru petrecerea timpului liber.

Atragerea de întreprinzători va genera ocupare profesională, venituri crescute ale locuitorilor, o utilizare mai eficientă a resurselor locale, apariția resurselor financiare necesare demarării unor

proiecte de reabilitare/extindere a infrastructurii fizice și sociale, de protecție a mediului pentru promovarea zonei etc.

Analiza își propune o prezentare a punctelor tari, slabe, a oportunităților și a riscurilor care determină spațiul geografic și socio-uman a comunei Butimănu, fiind împărțită pe capitolele de mai jos, în vederea atragerii investitorilor și a investițiilor în zonă.

1. AGRICULTURĂ ȘI DEZVOLTARE RURALĂ

PUNCTE TARI	PUNCTE SLABE
<p>1. Suprafața administrativ - teritorială a comunei Butimănu este de 4718 ha, dintre care suprafața agricolă este de 3895 ha, structurată astfel: arabil – 3752 ha, pășuni – 140 ha, vii – 2 ha, livezi – 1 ha, păduri și alte terenuri cu vegetație forestieră – 170 ha, ape și bălți – 323 ha, alte suprafețe – 302 ha.</p> <p>2. Posibilitatea extinderii activităților agrozootehnice;</p> <p>3. Proprietatea privată asupra terenului suprafeței agricole, în proporție de 100% și a efectivului de animale;</p> <p>4. Condiții pedo-climatice favorabile;</p> <p>5. Condiții naturale propice dezvoltării agriculturii;</p> <p>6. Costuri scăzute pentru terenurile agricole;</p> <p>7. Potențial pentru dezvoltarea unui puternic sector zootehnic;</p> <p>8. Fond forestier important;</p> <p>9. Existența forței de muncă în comună;</p> <p>10. Dezvoltarea durabilă a agriculturii și prin utilizarea redusă a îngrășămintelor.</p>	<p>1. Competitivitatea redusă a producției agricole;</p> <p>2. Infrastructură slab dezvoltată;</p> <p>3. Agricultură practică este una de subzistență;</p> <p>4. Ponderea mare a persoanelor vârstnice care lucrează în agricultură;</p> <p>5. În sectoarele din agricultură utilizarea tehnică este precară;</p> <p>6. Promovarea insuficientă a zonei rurale și a produselor specifice;</p> <p>7. Criza relațiilor de producție;</p> <p>8. Sistemul de colectare, prelucrare și valorificare superioară a produselor specifice se face în cantități mici;</p> <p>9. Imposibilitatea producătorilor agricoli de a acumula capital și de a demara activități care să le aducă venituri suplimentare;</p> <p>10. Fondurile financiare insuficiente pentru modernizarea și popularea infrastructurii zootehnice;</p> <p>11. Criza mijloacelor de producție;</p> <p>12. Grad scăzut de mecanizare;</p> <p>13. Promovarea insuficientă a produselor alimentare și nealimentare tradiționale;</p> <p>14. Lipsa inovării în agricultură;</p> <p>15. Dificultăți de comercializare a producției agricole;</p> <p>16. Lipsa structurilor asociative a producătorilor agricoli</p>
OPORTUNITĂȚI	AMENINȚĂRI
<p>1. Investițiile din agricultură și practicarea agriculturii moderne, de mare productivitate;</p> <p>3. Existența unei finanțări europene pentru agricultură, țintite pe categorii specifice;</p> <p>4. Sprijinul oferit de Oficiul Județean pentru Consultanță Agricolă din județul Dâmbovița cu privire la accesarea fondurilor europene;</p> <p>5. Înființarea complexelor agrozootehnice pentru creșterea animalelor (ovine și bovine);</p>	<p>1. Numărul de concurenți în creștere pentru produsele agroalimentare de pe piața Uniunii Europene;</p> <p>2. Fenomene naturale: inundații, eroziune și alunecări de teren;</p> <p>3. Migrația forței de muncă și părăsirea activităților agricole;</p> <p>4. Orientarea tinerilor spre alte domenii de activitate;</p>

<p>6. Preferința clienților pentru produsele alimentare și nealimentare tradiționale;</p> <p>7. Dezvoltarea agriculturii bio și eco;</p> <p>8. Întinderea mare a suprafeței de pășune;</p> <p>9. Existența cadrului legislativ pentru întemeierea și dezvoltarea exploatărilor agricole.</p>	<p>5. Dezechilibrul accentuat între prețurile inputurilor tehnologice (îngrășăminte, pesticide, semințe, lucrări mecanice) și prețurile de valorificare a produselor agricole a determinat în ultimele decenii o puternică decapitalizare a producătorilor agricoli;</p> <p>6. Creșterea suprafeței terenurilor agricole neutilizate, exploatarea nerațională a pădurilor;</p> <p>7. Absența unor măsuri pentru protejarea producției agricole interne;</p> <p>8. Cadrul legislativ instabil;</p> <p>9. Lipsa unei piețe de desfacere a produselor agricole locale pe raza comunei Butimanu;</p> <p>10. Slaba informare a producătorilor agricoli cu privire la normele europene;</p> <p>11. Concurența reprezentată de comunele învecinate;</p> <p>12. Resursele financiare reduse pentru finanțarea și co-finanțarea proiectelor cu finanțare europeană;</p>
--	--

2. INFRASTRUCTURĂ ȘI MEDIU

PUNCTE TARI	PUNCTE SLABE
<p>1. Sate aparținătoare în număr de 4: Butimanu; ca reședință de comună, Bărbuceanu, Lucianca și Ungureni;</p> <p>2. Drumurile asfaltate și pietruite în procent destul de mare;</p> <p>3. Gospodăriile racordate la rețeaua electrică în procent destul de mare;</p> <p>4. Existența rețelelor de cablu TV în comuna Butimanu;</p> <p>5. Existența infrastructurii de telefonie mobilă și fixă în comuna Butimanu în procent relativ mare;</p> <p>6. Îngrășămintele și pesticidele folosite în cantități mici;</p> <p>7. Existența unităților medicale umane</p>	<p>1. Dezinteresul agenților economici pentru protejarea mediului și creșterea calității acestuia;</p> <p>2. Lipsa rețelei de distribuție a gazelor naturale;</p> <p>3. Lipsa rețelei de distribuție a apei potabile;</p> <p>4. Colectarea și depozitarea deșeurilor în locuri care nu respectă legislația europeană de mediu;</p> <p>5. Rețeaua de canalizare inexistentă în comună;</p> <p>6. Deversări necontrolate și lipsa sistemului de canalizare conduc la poluarea solului, dar și a apelor de suprafață și subterane;</p> <p>7. Dotarea necorespunzătoare cu echipamente;</p> <p>8. Educația ecologică superficială, neimplicarea factorilor de decizie în formarea unor opinii viguroase;</p> <p>9. Colectarea neselectată a deșeurilor în vederea reciclării, re folosirii, recuperării sau valorificării lor.</p>
OPORTUNITĂȚI	AMENINȚĂRI
<p>1. Alimentarea cu apă potabilă și gaze naturale a satelor componente;</p> <p>2. Modernizarea drumurilor comunale;</p> <p>3. Extinderea și modernizarea trotuarelor în comună;</p>	<p>1. Resurse financiare insuficiente pentru finanțarea și co-finanțarea proiectelor prin Fonduri Structurale și Fonduri de Coeziune;</p> <p>2. Distrugerea pădurilor din extravilanul comunei;</p>

<p>4. Realizarea rețelei de canalizare și a stației de epurare în paralel cu realizarea unor proiecte integrate de infrastructură care vor contribui la ameliorarea și conservarea protecției mediului;</p> <p>5. Îmbunătățiri funciare în vederea asigurării și amenajării pajiștilor necesare asigurării hranei animalelor;</p> <p>6. Modernizarea infrastructurii rutiere prin programe județene;</p> <p>7. Suportul financiar acordat de Uniunea Europeană pentru sprijinirea dezvoltării infrastructurii în mediul rural.</p>	<p>3. Cunoștințe sumare legate de elaborarea și implementarea proiectelor finanțate din Fonduri Structurale, Fonduri de Coeziune, FEADR</p> <p>4. Informații sumare legate de normele europene de mediu în rândul IMM-urilor;</p> <p>5. Schimbările climatice;</p> <p>6. Riscurile de mediu: inundații, alunecări de teren, eroziunea solului, seceta, cutremurele;</p> <p>7. Instabilitatea legislației;</p> <p>8. Indiferența față de protecția mediului.</p>
--	---

3. ECONOMIC

PUNCTE TARI	PUNCTE SLABE
<p>1. Forța de muncă existentă și nefructificată la adevăratul potențial;</p> <p>2. Existența unei comunități de afaceri locale reprezentată prin societăți comerciale;</p> <p>3. Prezența unor activități neagricole în ultimii ani;</p> <p>4. Obținerea produselor ecologice prin existența potențialului;</p> <p>5. Potențial de dezvoltare a agroturismului în zonă;</p> <p>6. Preocuparea pentru introducerea tehnologiilor noi și pentru activitatea de cercetare – dezvoltare.</p>	<p>1. Resurse financiare insuficiente la nivel local pentru susținerea și promovarea unor investiții;</p> <p>2. Folosirea unor tehnologii vechi, cu productivitate și eficiență economică scăzută;</p> <p>3. Infrastructura deficitară de asistență pentru afaceri;</p> <p>4. Lipsa investițiilor străine;</p> <p>5. Absența implementării sistemului de calitate în cadrul proceselor de producție și a produselor;</p> <p>6. Informarea succintă cu privire la normele europene.</p>
OPORTUNITĂȚI	AMENINȚĂRI
<p>1. Dezvoltarea și diversificarea serviciilor productive;</p> <p>2. Punerea la dispoziție de terenuri și spații din comună care pot fi folosite pentru dezvoltări antreprenoriale;</p> <p>3. Valorificarea resurselor locale, realizând producții care iau calea orașului;</p> <p>4. Participarea la târguri de profil;</p> <p>5. Programe guvernamentale pentru încurajarea inițiativelor locale, în special în domeniul dezvoltării zootehniei și a infrastructurii aferente;</p> <p>6. Existența resurselor locale, care pot fi valorificate la potențialul lor maxim;</p> <p>7. programe naționale de sprijinire a IMM-urilor prin acordarea de granturi;</p> <p>8. Posibilitatea accesării creditelor cu dobândă subvenționată pentru crearea de noi locuri de muncă în mediul rural;</p> <p>9. Valorificarea tradițiilor locale în diverse activități economice;</p> <p>10. Programe guvernamentale în derulare de susținere a sectorului IMM;</p>	<p>1. Legislația în continuă schimbare;</p> <p>2. Oferte de creditare greu accesibile;</p> <p>3. Numărul în scădere a populației active;</p> <p>4. Fenomenul de migrare resimțit și de comunitatea din Butimanu (atât spre mediul urban, cât și spre alte state membre ale UE);</p> <p>5. Din cauza infrastructurii sociale neadecvate, raportate la potențialul comunei, investitorii au un interes scăzut pentru începerea afacerilor în comună;</p> <p>6. Nivelul scăzut al taxelor și impozitelor locale;</p> <p>7. Rata ridicată a dobânzii la credite;</p> <p>8. Creșterea ponderii muncii la negru, cu efecte negative asupra pieței muncii, economiei locale și asistenței sociale în perspectivă;</p> <p>9. Criza economică la nivel global, dar și național;</p> <p>10. Receptivitate și flexibilitate scăzute a populației locale la cerințele noi ale pieței, care determină în timp decalaje economice mari.</p>

<p>11. Asistență financiară din partea Uniunii Europene pentru IMM-uri ;</p> <p>12. Încheierea de parteneriate a autorităților locale, cu investitori locali sau străini.</p>	
---	--

4. EDUCAȚIE ȘI CULTURĂ

PUNCTE TARI	PUNCTE SLABE
<p>1. Existența unităților școlare;</p> <p>2. Suficienta cuprinderea a preșcolarilor prin existența grădinițelor;</p> <p>3. Existența căminelor culturale;</p> <p>4. Rezultate bune obținute de elevii din comună în competițiile școlare;</p> <p>5. Programe de investiții pentru reabilitarea infrastructurii educaționale;</p> <p>6. Aplicarea unor programe pentru stimularea procesului de învățare continuă;</p> <p>7. Foarte mulți locuitori ai comunei au un nivel ridicat de pregătire școlară și profesională;</p> <p>8. Spiritualitatea creștin ortodoxă din comună este puternic reprezentată prin parohiile existente</p>	<p>1. Scăderea calității învățământului la nivel național cu repercusiuni la nivel local;</p> <p>2. Scăderea demografică va conduce la reducerea numărului de elevi în învățământul școlar și gimnazial;</p> <p>3. Lipsa unor politici educaționale care să fie corelate cu cererea de pe piața muncii;</p> <p>4. Costul ridicat al programelor de educație profesională a adulților;</p> <p>5. Lipsa psihologilor școlari;</p> <p>6. Cadre specializate care fac naveta;</p> <p>7. Lipsa spațiilor de joacă și recreere pentru copii</p>
OPORTUNITĂȚI	AMENINȚĂRI
<p>1. Corelarea sistemului național de educație cu cerințele europene în domeniu;</p> <p>2. Investiții private în domeniul educației;</p> <p>3. Construirea de noi spații de joacă și recreere pentru copii;</p> <p>4. Realizarea de mini-terenuri pentru activități sportive;</p> <p>5. Reabilitarea căminelor culturale;</p> <p>6. Reabilitarea unităților de învățământ;</p> <p>7. Existența unor programe comunitare și naționale de asigurare a accesului la educație pentru populațiile dezavantajate;</p> <p>8. Politici de stimulare a ocupării posturilor vacante pentru cadrele didactice și a menținerii cadrelor calificate</p>	<p>1. Scăderea gradului de instruire școlară a populației tinere;</p> <p>2. Scăderea natalității;</p> <p>3. Grad ridicat de părăsire timpurie a sistemelor de educație și formare profesională continuă;</p> <p>4. Necorelarea între politica de reorganizare a sistemului de educație și investițiile realizate;</p> <p>5. Buget încă insuficient alocat învățământului public, însemnând dotare materială la limita necesarului;</p> <p>6. Plecarea cadrelor didactice din sistemul de învățământ</p>

5. RESURSE UMANE – PIAȚA MUNCII

PUNCTE TARI	PUNCTE SLABE
1. Populație stabilă în comuna Butimanu; 2. Populație aptă de muncă în procent destul de mare; 3. Sistemul public local dotat cu rețea de calculatoare, Internet și servicii gestionate cu sistem IT; 4. Specialiști în domenii variate de activitate cum ar fi: agricultură, silvicultură, pescuit; 5. Rata de activitate și de ocupare; 6. Forța de muncă poartă amprenta caracteristicilor economice rurale predominant agricole; 7. Număr relativ redus al persoanelor inapte de muncă; Infraționalitatea redusă în comună	1. Pregătirea școlară și nivelul de educație al populației rurale mai reduse decât în mediul urban; 2. Migrarea persoanelor tinere spre mediul urban și străinătate, mai cu seamă a celor cu pregătire profesională înaltă; 3. Locuitorii zonei au o capacitate financiară relativ redusă; 4. Adaptarea mai lentă a populației rurale mature și vârstnice la schimbările și provocările lumii actuale, în general, și la fenomenul mobilității și reconversiei profesionale, în special; 5. Generalizarea procesului de îmbătrânire
OPORTUNITĂȚI	AMENINȚĂRI
1. Implicarea autorităților locale în problemele localității; 2. Grad redus de ocupare profesională, așadar un potențial important al forței de muncă locale, la salarii competitive, la nivel regional; 3. Exemple de succes ale unor localnici cu inițiativă; 4. Grad relativ redus de inadaptare socială a locuitorilor comunei; 5. Fondurile comunitare puse la dispoziția domeniului social; 6. Posibilitatea accesării unor programe de finanțare guvernamentale pentru reconversie profesională și crearea de noi locuri de muncă pentru șomeri.	1. Ieșirea persoanelor calificate din viața activă; 2. Fenomenul de reducere a populației școlare; 3. Îmbătrânirea demografică; 4. Creșterea ponderii muncii la negru, cu efecte negative asupra pieței muncii, economiei locale și asistenței sociale în perspectivă; 5. Dispariția tradițiilor locale, odată cu trecerea timpului; 6. Majorarea numărului șomerilor în rândul tinerilor absolvenți.

3. Strategia de dezvoltare propusă

3.1. **Viziunea comunitară**

Viziunea cetățenilor comunei Butimanu este în spiritul dezvoltării zonei din punct de vedere economic și social, prin mai buna valorificare a resurselor locale, atragerea investițiilor și investitorilor, revigorarea tradițiilor, crearea/reabilitarea infrastructurilor de tip urban și punerea în valoare a poziționării geografice, în deplin respect față de mediul înconjurător. Atât Strategia de Dezvoltare Locală, cât și mecanismele instituționale implicate în procesul de implementare trebuie să țină cont de interesele comunității, care au fost exprimate prin intermediul unui sondaj de opinie și se regăsesc în portofoliul de proiecte prioritare ale comunei.

Prin intermediul sondajului de opinie au fost aplicate 120 (30 în fiecare sat al comunei) de chestionare cetățenilor comunei Butimanu din județul Dâmbovița pentru a afla atitudinea locuitorilor cu privire la prioritățile de dezvoltare ale comunei pe următorii 7 ani.

Rezultatele chestionarului privind obiectivele cuprinse în Strategia de Dezvoltare Locală sunt sintetizate mai jos:

Nr. crt.	Întrebare	Foarte important	Important	Oarecare importanță	Puțin important	Lipsit de importanță	NS/NR
1.	Cât de important considerați că este proiectul de ÎNFIINȚARE A SISTEMULUI INTELIGENT DE ALIMENTARE CU GAZE ÎN COMUNA BUTIMANU?	98	2	-	-	-	-
2.	Cât de important considerați că este proiectul de ÎNFIINȚARE A REȚELEI DE ALIMENTARE CU APĂ ȘI DE CANALIZARE ÎN COMUNA BUTIMANU?	96	4	-	-	-	-
3.	Cât de important considerați că este proiectul de realizare a unui COMPLEX EDUCAȚIONAL MODERN ÎN CARE VA FUNCȚIONA O ȘCOALĂ GIMNAZIALĂ, CU PREȘCOLARI ȘI ȘCOLARI CARE VOR PUTEA BENEFICIA ȘI DE UN PROGRAM AFTERSCHOOL ȘI O GRĂDINIȚĂ CU PROGRAM PRELUNGIT ÎN COMUNA BUTIMANU?	97	3	-	-	-	-
4.	Cât de important considerați că este ACHIZIȚIONAREA UNUI MICROBUZ ȘCOLAR PENTRU ELEVII DIN COMUNA BUTIMANU?	84	16	-	-	-	-
5.	Cât de important credeți că este proiectul care presupune realizarea UNEI SĂLI DE SPORT ÎN COMUNA BUTIMANU?	71	19	10	-	-	-
6.	Cât de important considerați că este proiectul de ASFALTARE ȘI A DRUMURILOR COMUNALE ȘI SĂTEȘTI ÎN COMUNA BUTIMANU?	87	13	-	-	-	-
7.	Cât de important considerați că este proiectul de AMENAJARE A TROTUARELOR PIETONALE ȘI A ȘANȚURILOR ÎN COMUNA BUTIMANU	80	20	-	-	-	-
8.	Cât de important considerați că este proiectul de REALIZARE A UNUI CENTRU CIVIC ȘI A UNEI ZONE DE RELAXARE, CU MOBILIER ADECVAT, PRECUM ȘI A UNOR SPAȚII DE JOACĂ PENTRU COPII, ZONĂ CARE VA BENEFICIA DE ILUMINAT	70	15	15	-	-	-

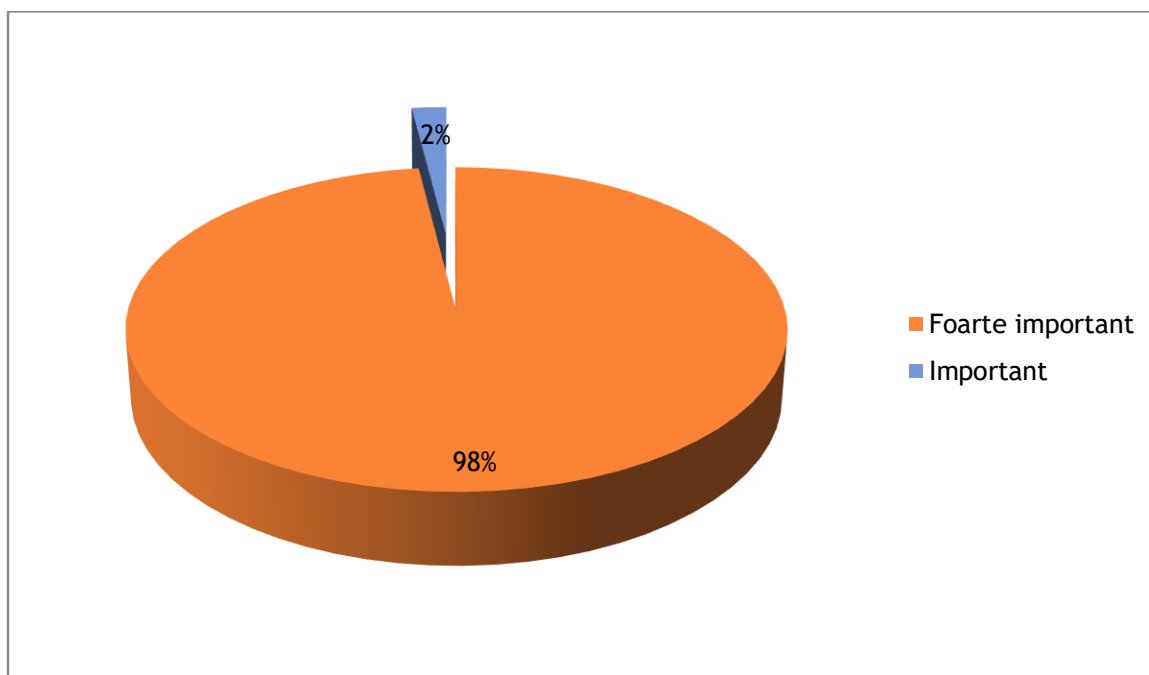
	MODERN, CU UN CONSUM ECONOMIC, REALIZAT PE BAZĂ DE ENERGIE VERDE, PENTRU DEZVOLTAREA COMUNEI BUTIMANU?						
9.	Cât de important considerați că este proiectul de ACHIZIȚIONARE A UNUI TEREN PE CARE SĂ SE REALIZEZE COMPLEXUL EDUCAȚIONAL SAU ALTE OBIECTIVE DESTINATE SEGMENTULUI EDUCAȚIONAL PENTRU DEZVOLTAREA COMUNEI BUTIMANU?	56	24	10	10	-	-
10	Cât de important considerați că este proiectul de ACHIZIȚIONARE A UNEI SUPRAFEȚE DE TEREN PENTRU ATRIBUIREA DE TEREN GRATUIT TINERILOR, PENTRU CONSTRUCȚIA DE LOCUINȚE, ÎN COMUNA BUTIMANU?	60	30	10	-	-	-
11	Cât de important este proiectul de ÎNFIINȚARE A UNEI BAZE SPORTIVE CU TEREN DE FOTBAL SINTETIC, NOCTURNĂ ȘI VESTIARE MODERNE ÎN COMUNA BUTIMANU?	55	30	10	5	-	-
12	Cât de important considerați că este proiectul de REABILITARE ȘI MODERNIZARE A SEDIULUI PRIMĂRIEI COMUNEI BUTIMANU?	50	25	20	5	-	-
13	Cât de important considerați că este proiectul de realizare a unui SISTEM DE DIGITALIZARE ÎN PRIMĂRIA COMUNEI BUTIMANU PENTRU EFICIENTIZAREA RELAȚIEI ȘI COMUNICĂRII ADMINISTRAȚIEI PUBLICE LOCALE CU CETĂȚENII, PENTRU DEZVOLTAREA COMUNEI?	60	26	14	-	-	-
14	Cât de important considerați că este proiectul de realizare a unui SISTEM DE ILUMINAT EFICIENT ECONOMIC PRIN UTILIZAREA DE LĂMPI CU CONSUM REDUS DE ENERGIE ELECTRICĂ?	75	15	10	-	-	-
15	Cât de important considerați că este proiectul de realizare a unui SISTEM DE MONITORIZARE PRIN	80	15	5	-	-	-

	CAMERE DE LUAT VEDERI, PENTRU DEZVOLTAREA COMUNEI BUTIMANU?						
16	Cât de important considerați că este proiectul de implementare a PROGRAMULUI PENTRU COLECTAREA SEPARATĂ A DEȘEURILOR, PRIN ACHIZIȚIONAREA UNOR PUBELE PENTRU FIECARE TIP DE DEȘEURI, PENTRU DEZVOLTAREA COMUNEI BUTIMANU?	72	15	13	-	-	-
17	Cât de important considerați că este proiectul de ÎNCURAJARE ȘI SUSTINERE A POPULAȚIEI ACTIVE NEOCUPATE, ÎN VEDEREA PARTICIPĂRII LA CURSURI DE CALIFICARE ȘI RECONVERSIE, ORGANIZATE ȘI SUSTINUTE DE FURNIZORI DE FORMARE PROFESIONALĂ PENTRU DEZVOLTAREA COMUNEI BUTIMANU?	73	18	9	-	-	-
18	Cât de important considerați că este proiectul de ELABORARE A UNEI BAZE DE DATE A CALIFICĂRILOR PROFESIONALE DEFICITARE PE PIAȚA MUNCII, PRECUM ȘI A CALIFICĂRILOR DEȚINUTE DE PERSOANELE ACTIVE NEOCUPATE DIN LOCALITATE PENTRU DEZVOLTAREA COMUNEI BUTIMANU?	55	25	15	5	-	-
19	Cât de important considerați că este proiectul de SPRIJINIRE A MANIFESTĂRILOR CULTURALE, ARTISTICE ȘI SPORTIVE ÎN SCOPUL DE A PROMOVA COMUNA ȘI TRADIȚIILE LOCALE, PENTRU DEZVOLTAREA COMUNEI BUTIMANU?	50	24	26	-	-	-
20	Cât de important considerați că este proiectul de PROMOVARE ȘI STIMULARE A PERFORMANȚEI ȘCOLARE PENTRU ELEVII DIN ÎNVĂȚĂMÂNTUL PRIMAR ȘI GIMNAZIAL, PENTRU DEZVOLTAREA COMUNEI BUTIMANU?	82	18	-	-	-	-
21	Cât de important considerați că este proiectul de REALIZARE A UNOR PARTENERIATE ÎN VEDEREA DEZVOLTĂRII LOCALITĂȚII DIN PUNCT DE VEDERE ECONOMIC, SOCIAL ȘI SPORTIV, PENTRU	53	16	16	15		-

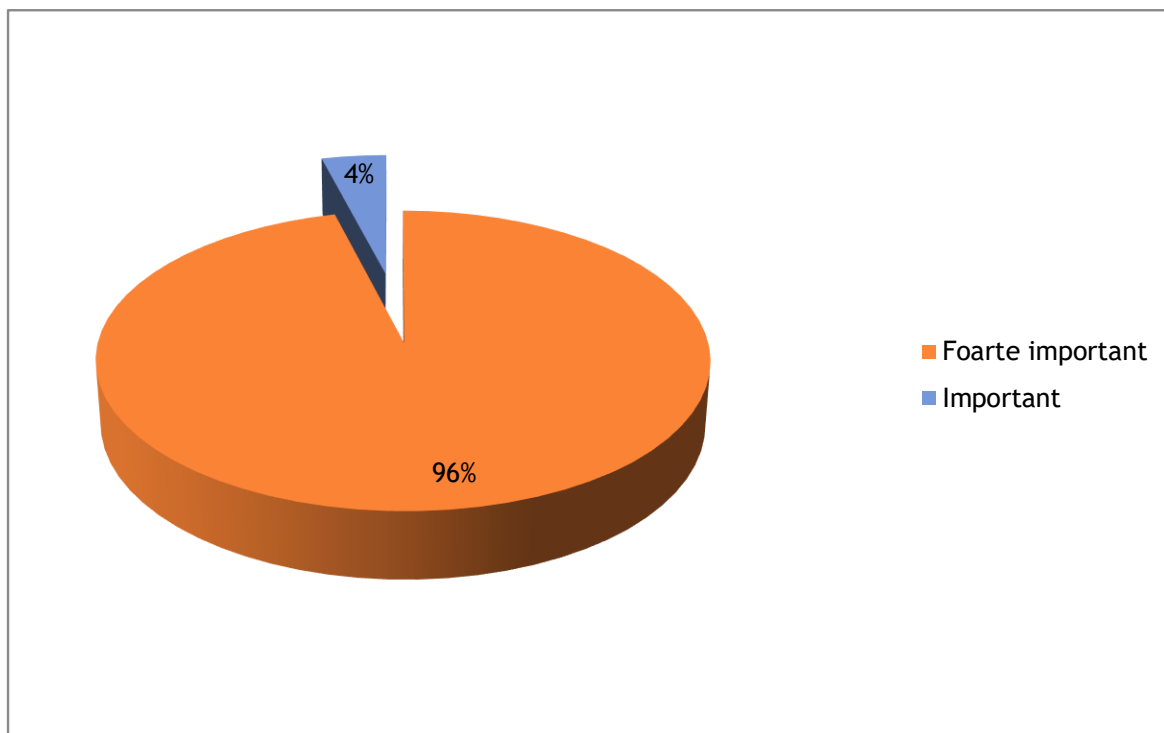
	DEZVOLTAREA COMUNEI BUTIMANU?						
22	Cât de important considerați că este proiectul de CONSTRUIRE A UNEI CASE MORTUARE, ÎN COMUNA BUTIMANU?	40	10	20	20	10	

NS/NR = nu știu, nu răspund

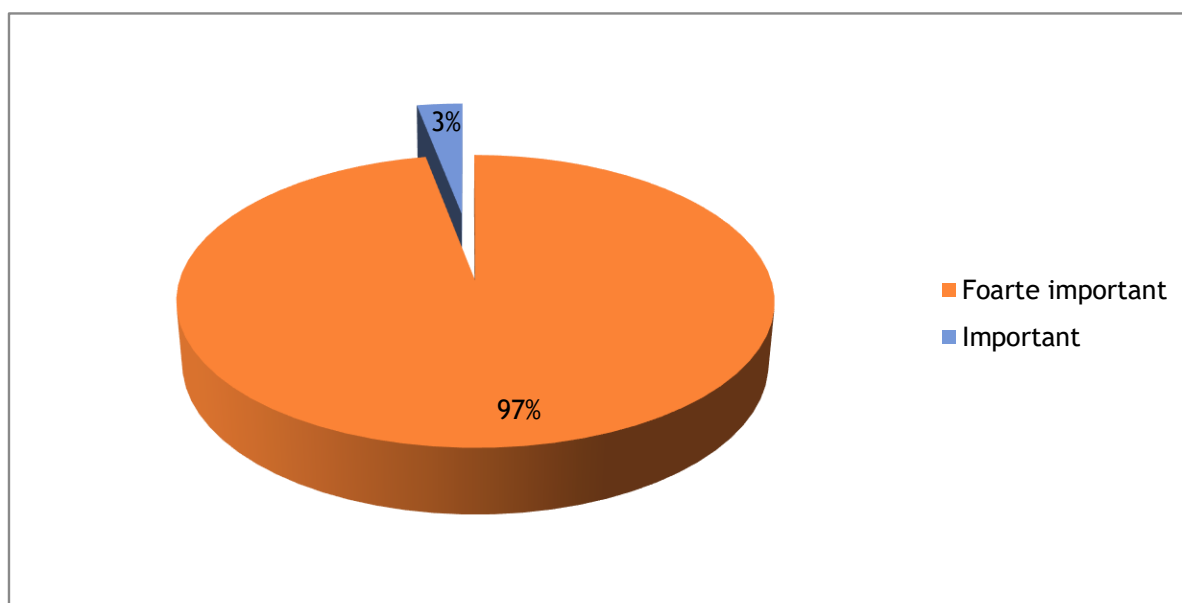
1. Majoritatea subiecților intervievați (98%) consideră foarte important proiectul de ÎNFIINȚARE A SISTEMULUI INTELIGENT DE ALIMENTARE CU GAZE



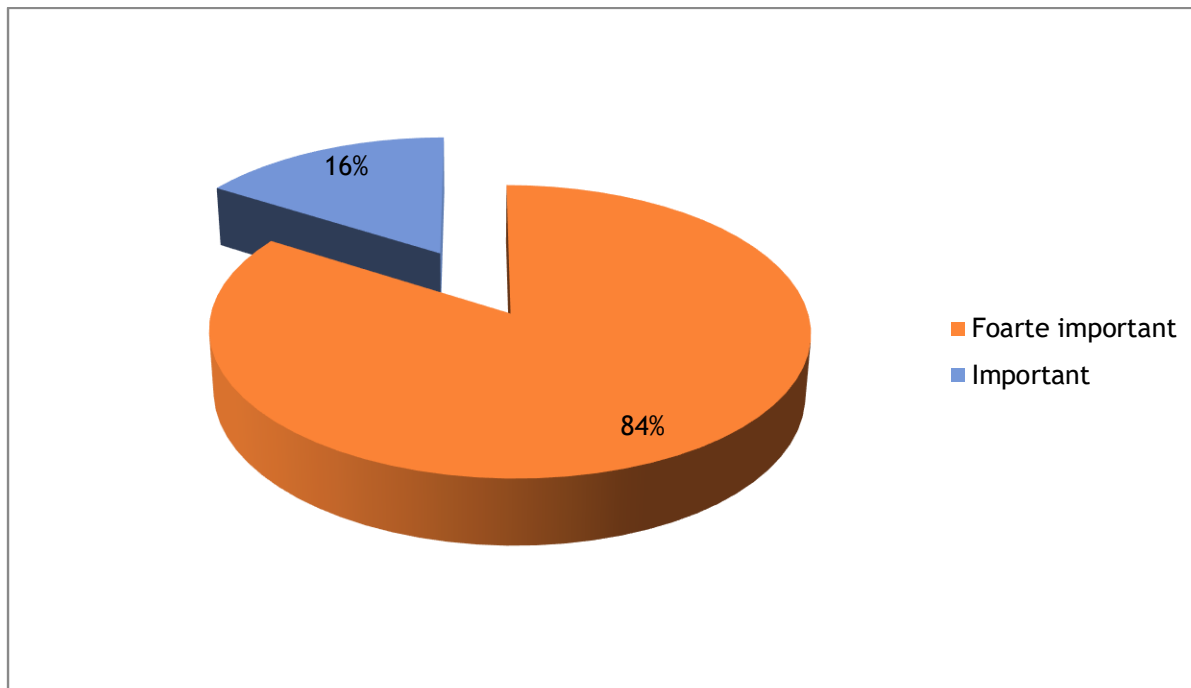
2. Majoritatea subiecților intervievați (96%) consideră foarte important proiectul de realizare ÎNFIINȚARE A REȚELEI DE ALIMENTARE CU APĂ ȘI DE CANALIZARE



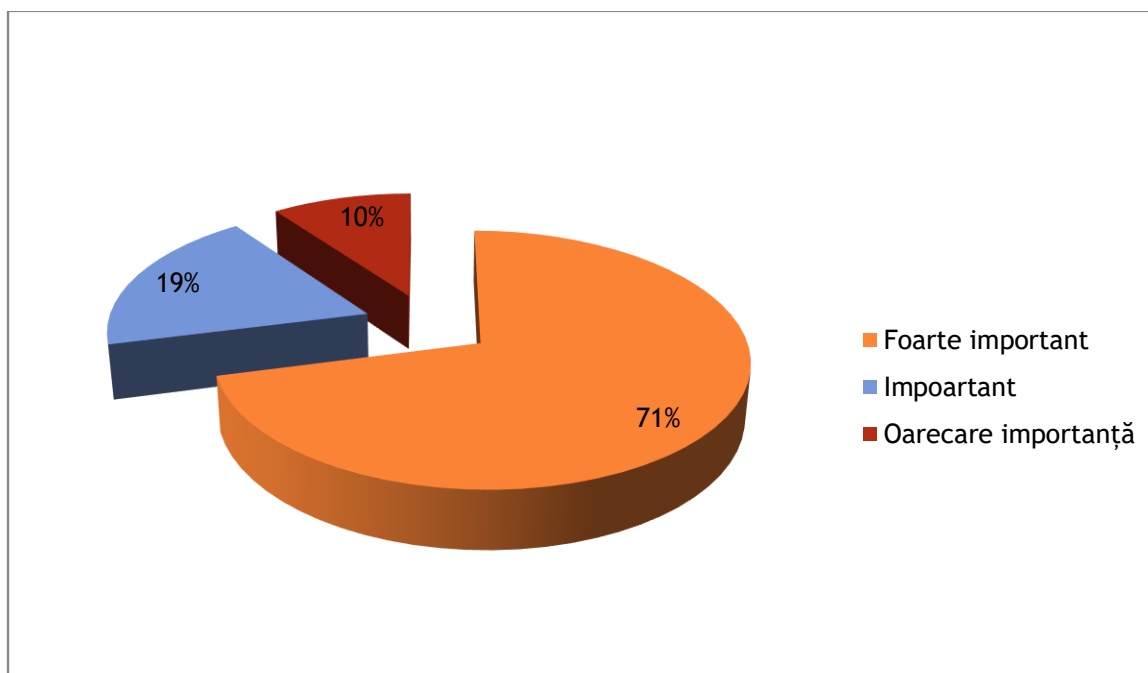
3. Majoritatea subiecților intervievați (97%) consideră foarte important proiectul de realizare a unui COMPLEX EDUCAȚIONAL MODERN ÎN CARE VA FUNCȚIONA O ȘCOALĂ GIMNAZIALĂ, AFTERSCHOOL ȘI O GRĂDINIȚĂ CU PROGRAM PRELUNGIT



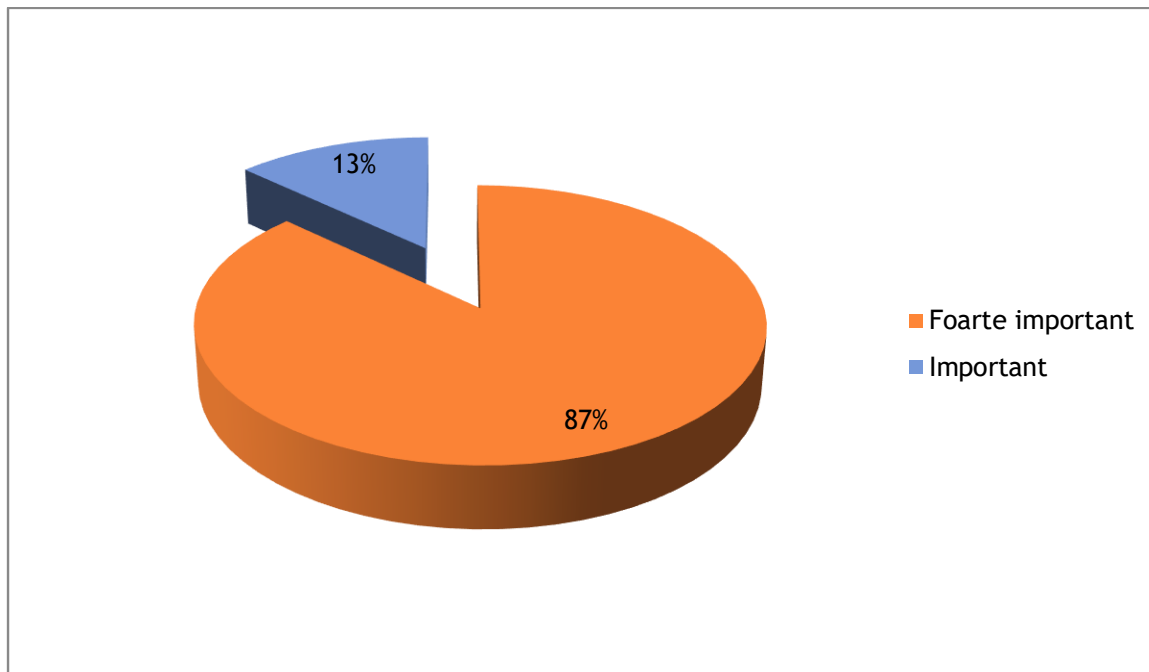
4. Majoritatea subiecților intervievați (84%) consideră foarte important proiectul de ACHIZIȚIONARE A UNUI MICROBUZ ȘCOLAR PENTRU ELEVII



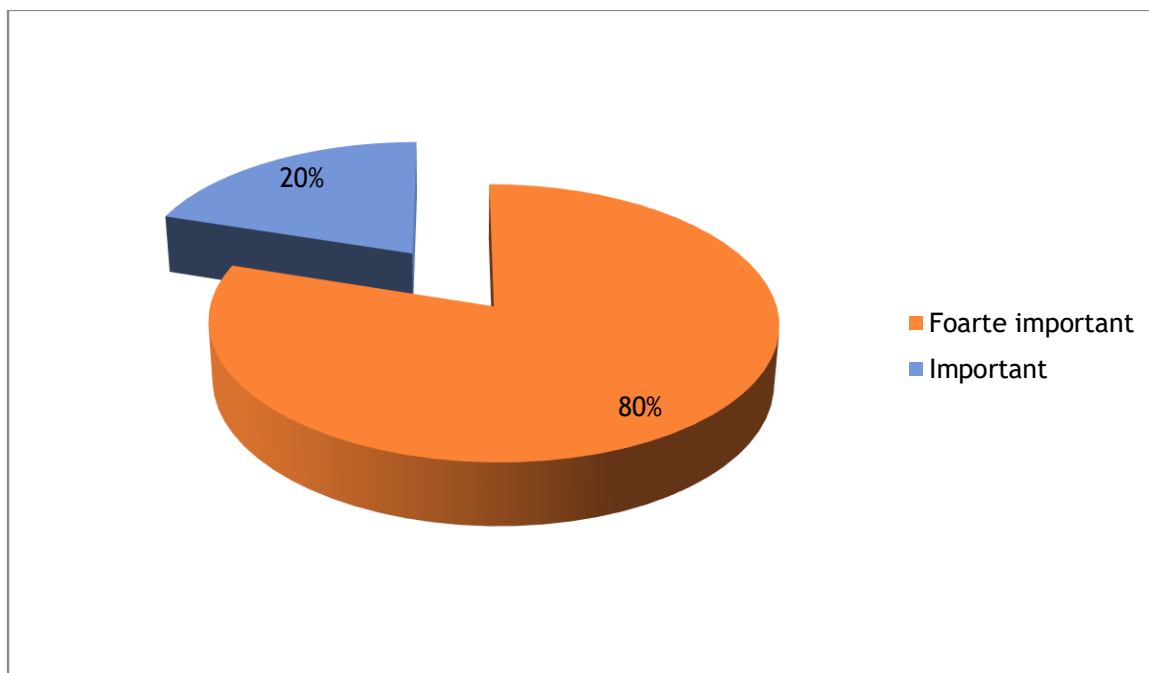
5. Majoritatea subiecților intervievați (71%) consideră foarte important proiectul de realizare a UNEI SĂLI DE SPORT



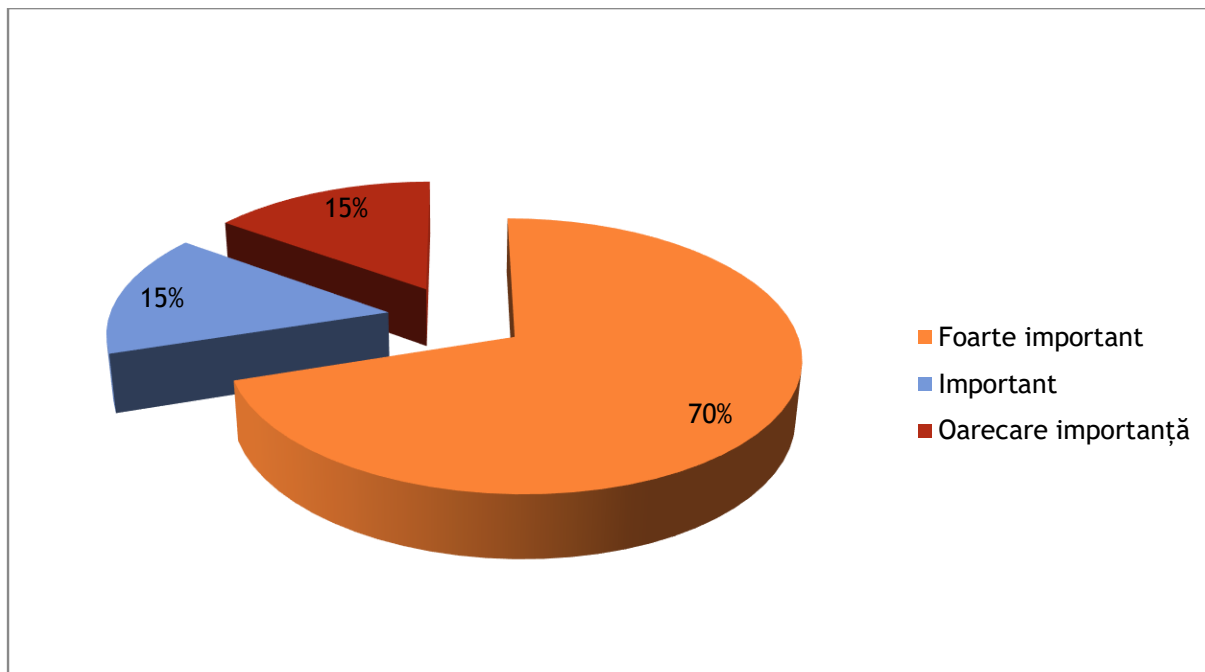
6. Majoritatea subiecților intervievați (87%) consideră foarte important proiectul de ASFALTARE ȘI A DRUMURILOR COMUNALE ȘI SĂTEȘTI



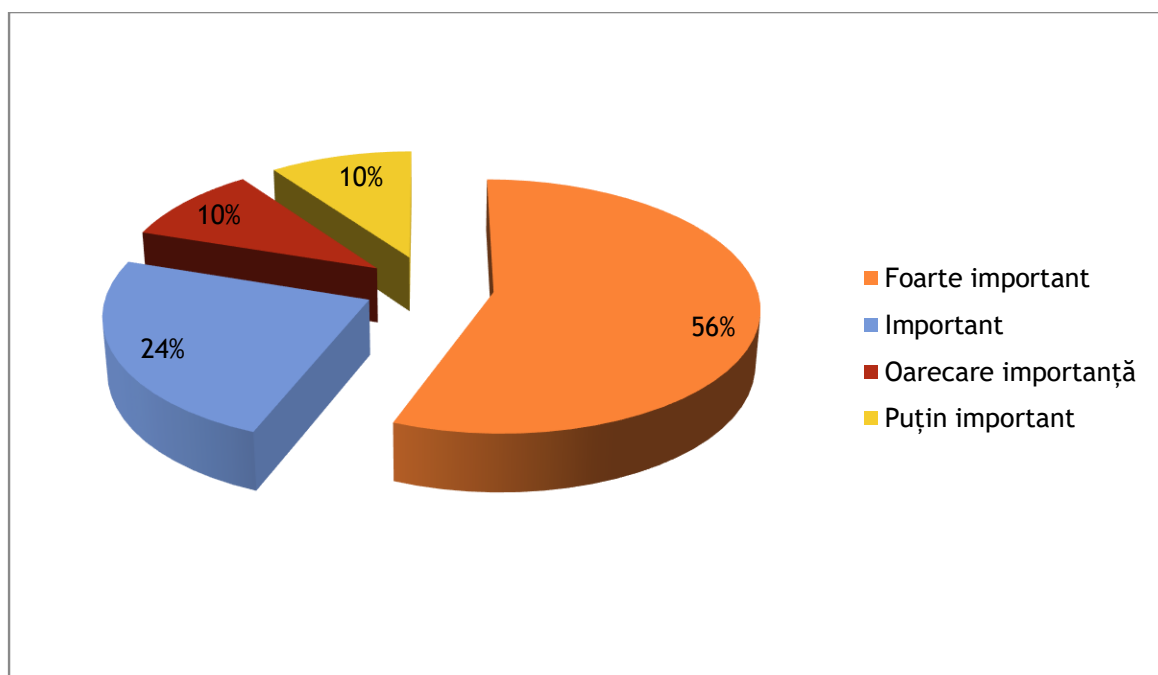
7. Majoritatea subiecților intervievați (80%) consideră foarte important proiectul de AMENAJARE A TROTUARELOR PIETONALE ȘI A ȘANȚURILOR



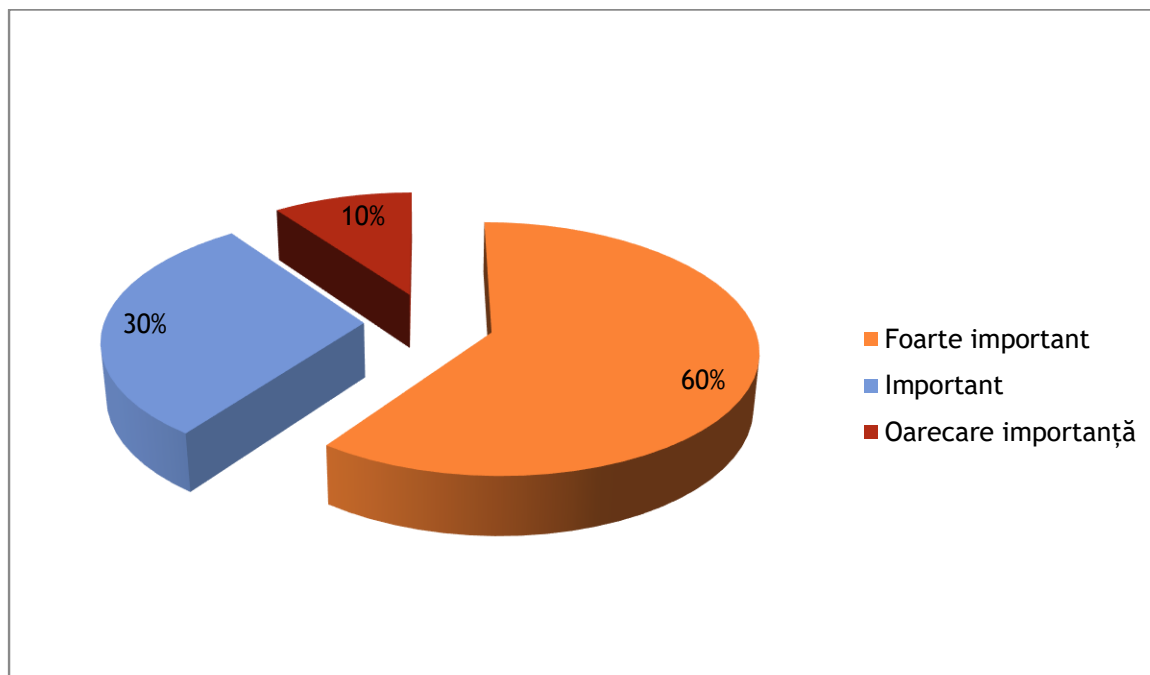
8. Majoritatea subiecților intervievați (70%) consideră foarte important proiectul de REALIZARE A UNUI CENTRU CIVIC ȘI A UNEI ZONE DE RELAXARE, PRECUM ȘI A UNOR SPAȚII DE JOACĂ PENTRU COPII, ZONĂ CU ILUMINAT MODERN ȘI ECONOMIC



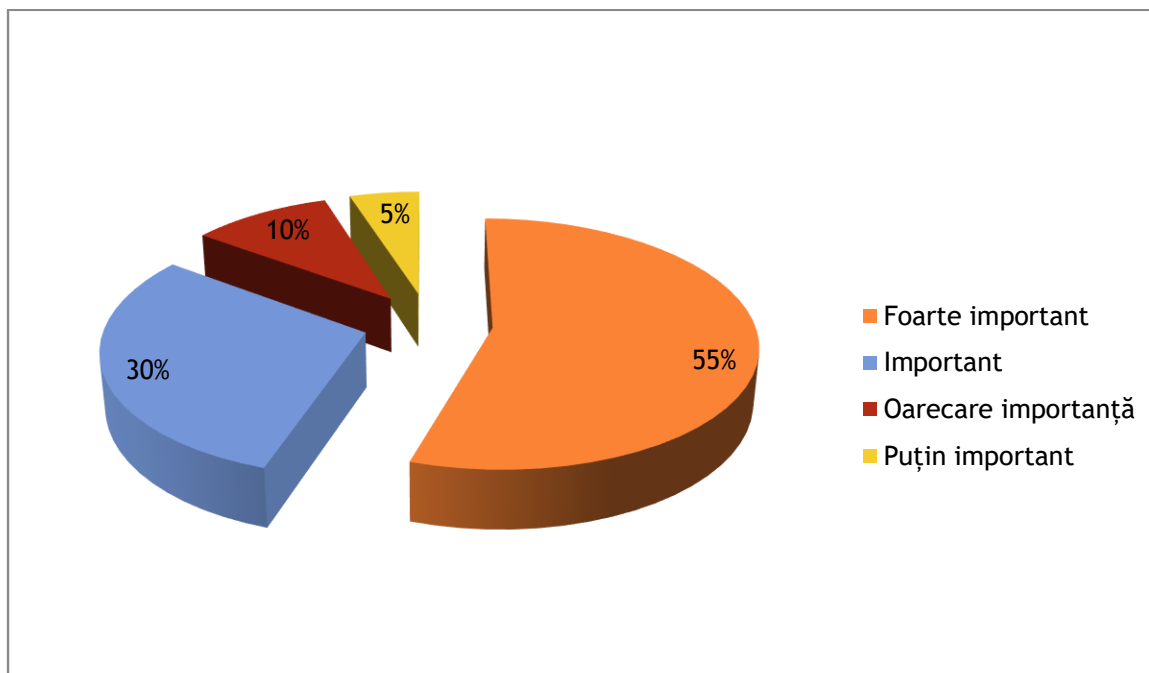
9. Majoritatea subiecților intervievați (56%) consideră foarte important proiectul de ACHIZIȚIONARE A UNUI TEREN PENTRU REALIZAREA COMPLEXULUI EDUCAȚIONAL SAU ALTOR OBIECTIVE DESTINATE SEGMENTULUI EDUCAȚIONAL



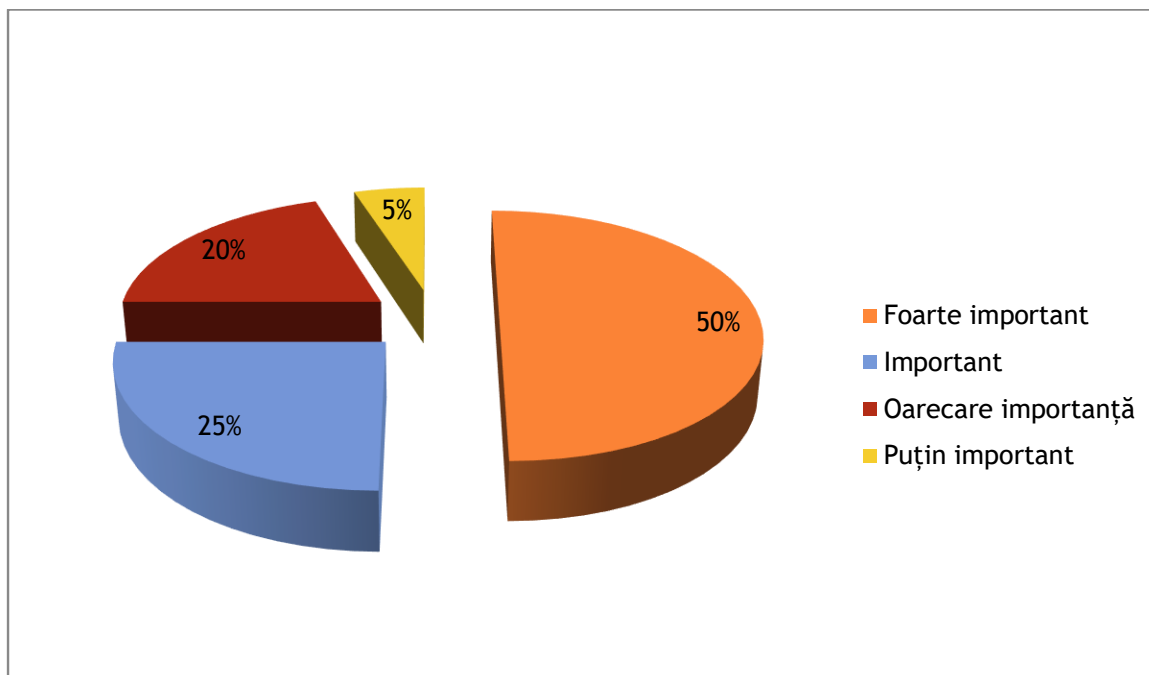
10. Majoritatea subiecților intervievați (60%) consideră foarte important proiectul de ACHIZIȚIONARE A UNEI SUPRAFETE DE TEREN PENTRU ATRIBUIREA DE TEREN GRATUIT TINERILOR, PENTRU CONSTRUCȚIA DE LOCUINȚE



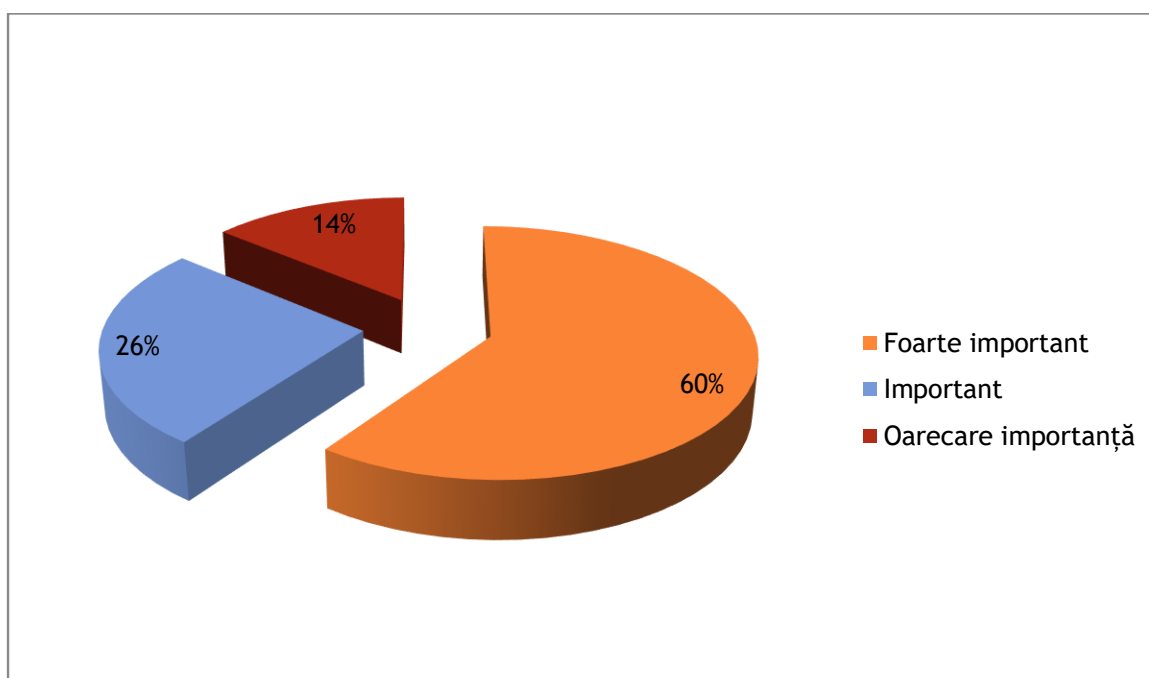
11. Majoritatea subiecților intervievați (60%) consideră foarte important proiectul de ÎNFIINȚARE A UNEI BAZE SPORTIVE CU TEREN DE FOTBAL SINTETIC, NOCTURNĂ ȘI VESTIARE MODERNE



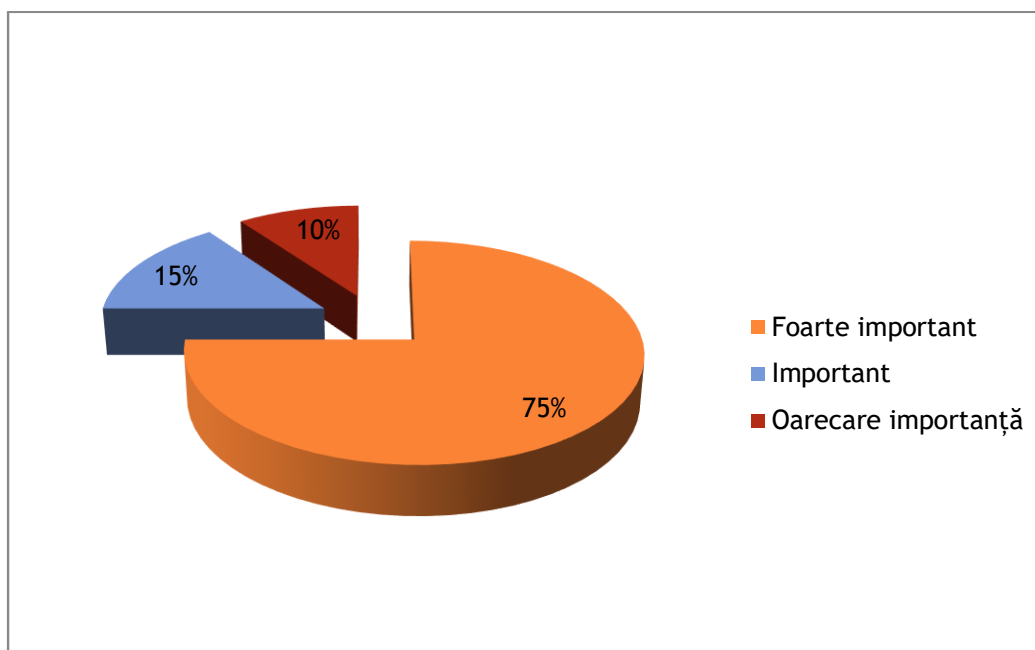
12. Majoritatea subiecților intervievați (50%) consideră foarte important proiectul de REABILITARE ȘI MODERNIZARE A SEDIULUI PRIMĂRIEI COMUNEI BUTIMANU



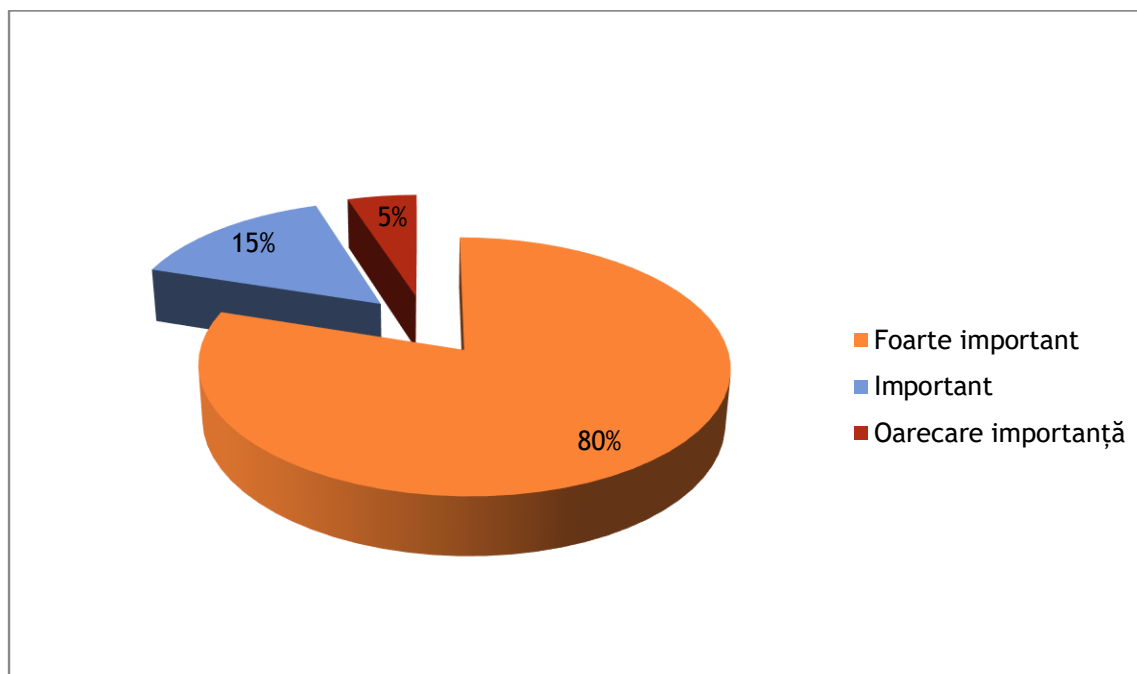
13. Majoritatea subiecților intervievați (60%) consideră foarte important proiectul de SISTEM DE DIGITALIZARE ÎN PRIMĂRIA COMUNEI BUTIMANU PENTRU EFICIENTIZAREA RELAȚIEI ȘI COMUNICĂRII ADMINISTRAȚIEI PUBLICE LOCALE CU CETĂȚENII



14. Majoritatea subiecților intervievați (75%) consideră foarte important proiectul de realizare a unui SISTEM DE ILUMINAT EFICIENT ECONOMIC PRIN UTILIZAREA DE LĂMPI CU CONSUM REDUS DE ENERGIE ELECTRICĂ

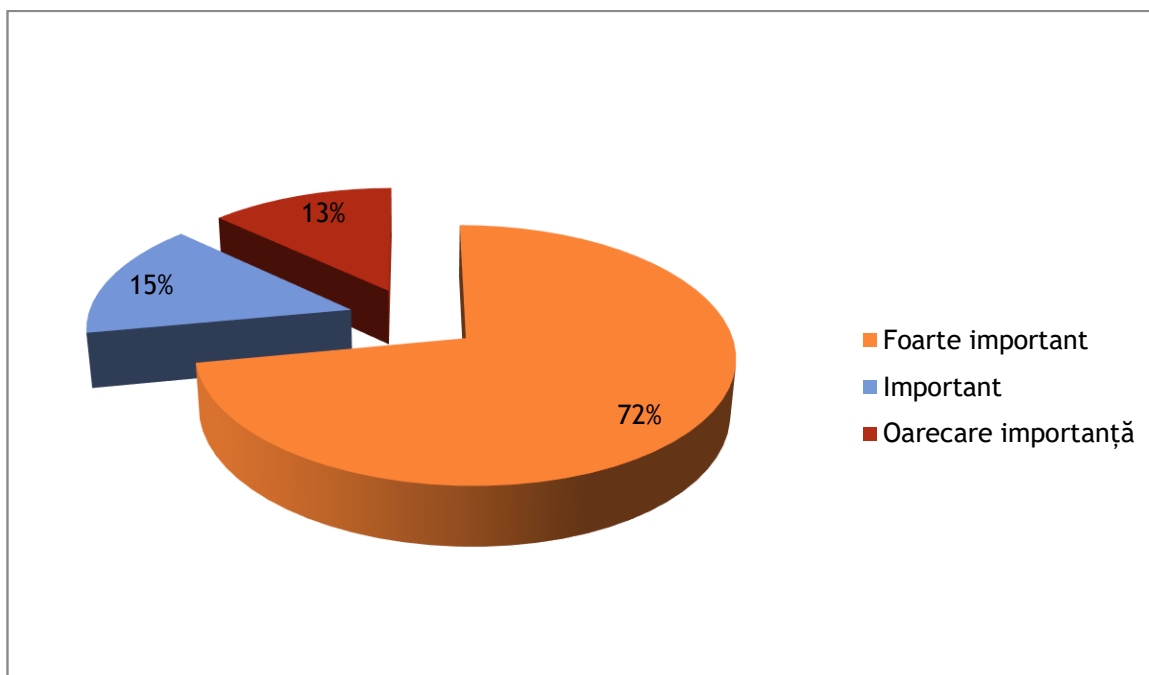


15. Majoritatea subiecților intervievați (80%) consideră foarte important proiectul de realizare SISTEM DE MONITORIZARE PRIN CAMERE DE LUAT VEDERI

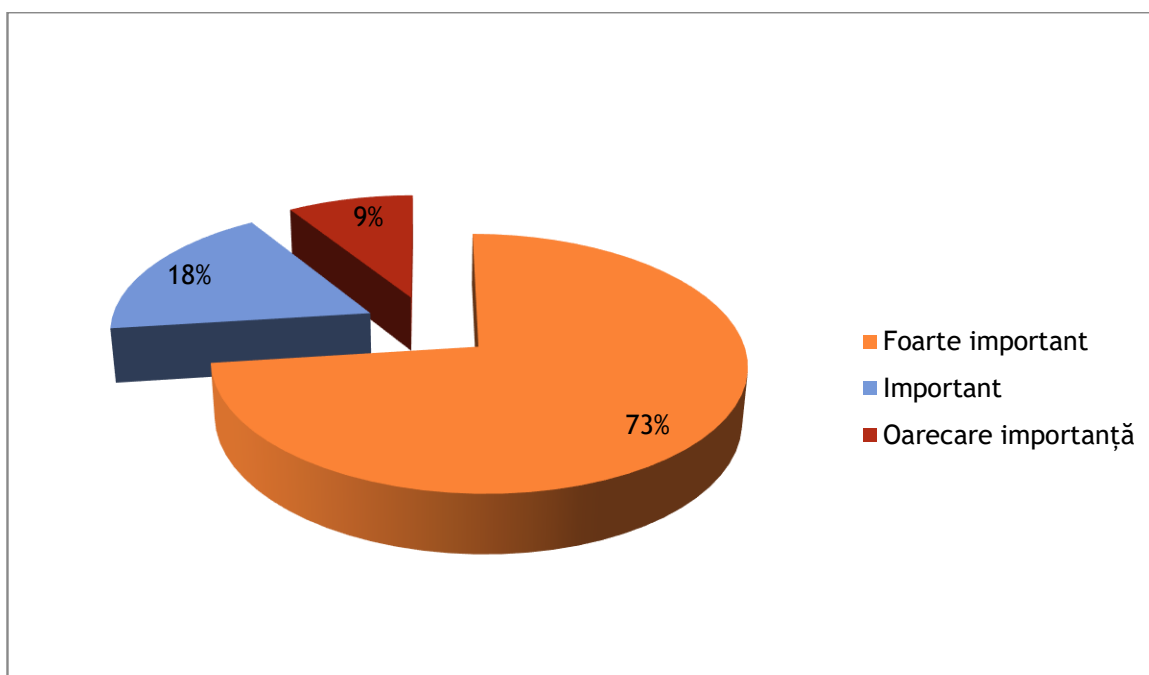


16. Majoritatea subiecților intervievați (72%) consideră foarte important proiectul de proiect de implementare a PROGRAMULUI PENTRU COLECTAREA SEPARATĂ

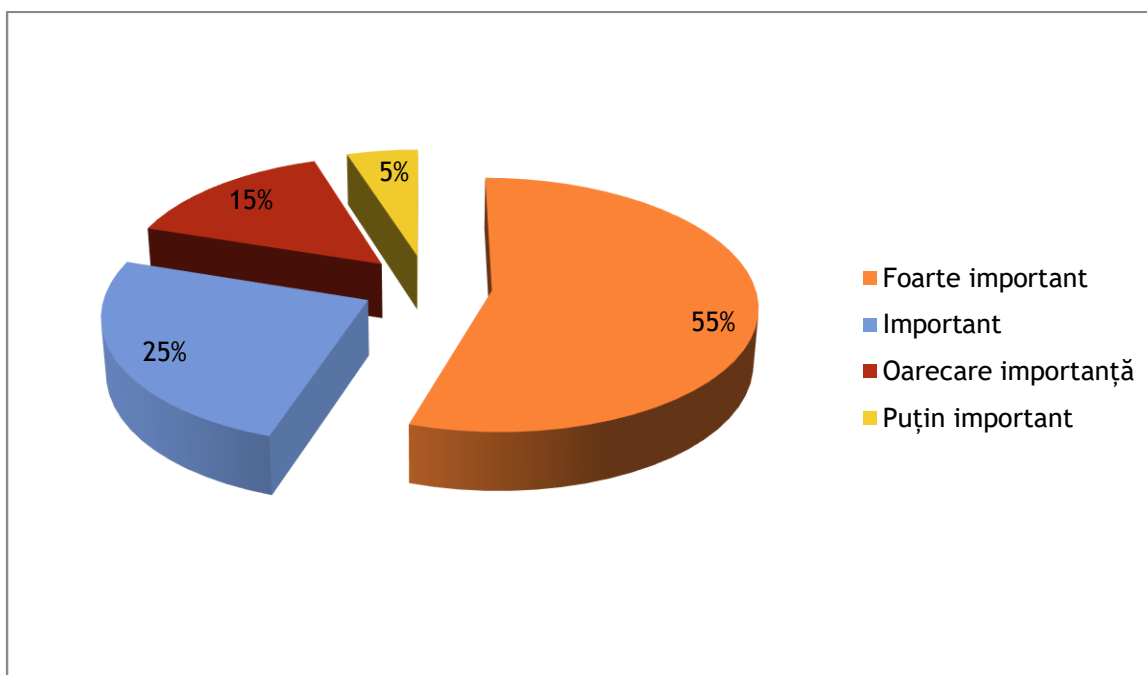
A DEȘEURILOR, PRIN ACHIZIȚIONAREA UNOR PUBELE PENTRU FIECARE TIP DE DEȘEURI



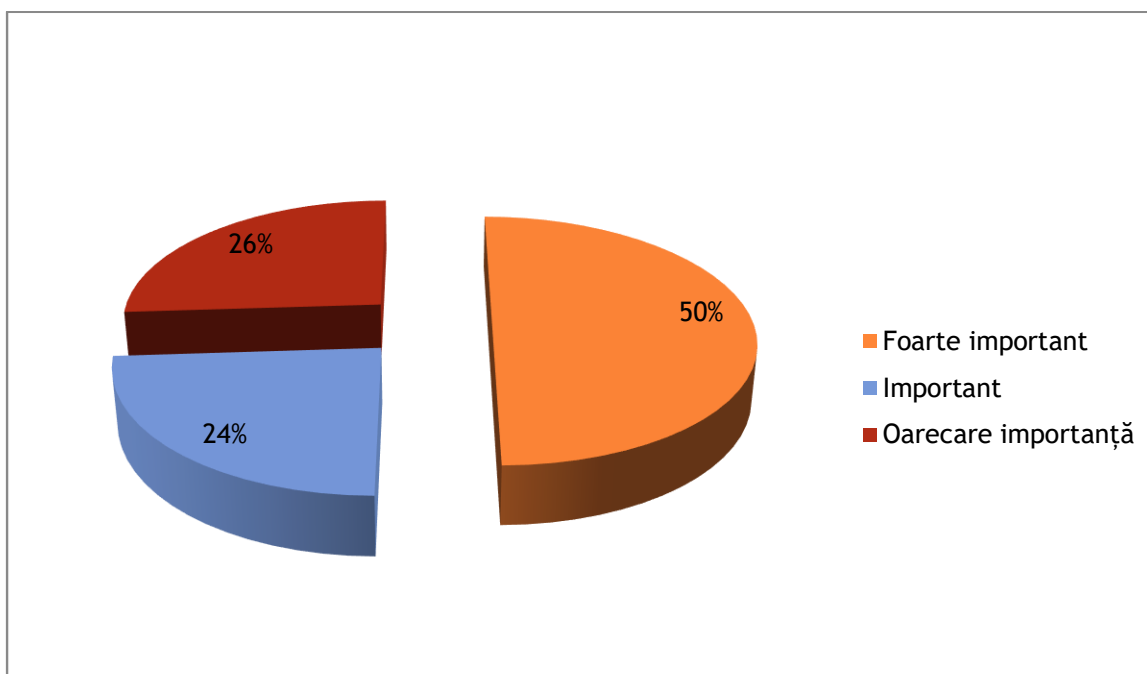
17. Majoritatea subiecților intervievați (73%) consideră foarte importante măsurile de ÎNCURAJARE ȘI SUSȚINERE A POPULAȚIEI ACTIVE NEOCUPATE, ÎN VEDEREA PARTICIPĂRII LA CURSURI DE CALIFICARE ȘI RECONVERSIE



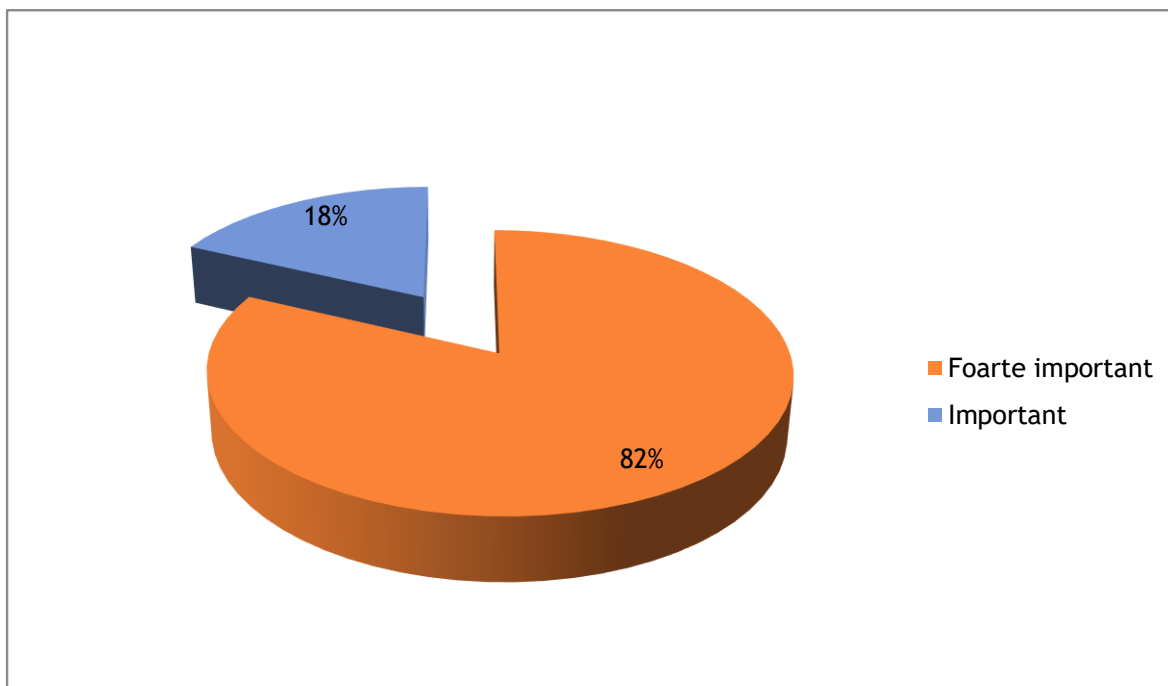
18. Majoritatea subiecților intervievați (55%) consideră foarte important proiectul de realizare a unei BAZE DE DATE A CALIFICĂRILOR PROFESIONALE ALE PERSOANELOR ACTIVE NEOCUPATE DIN LOCALITATE



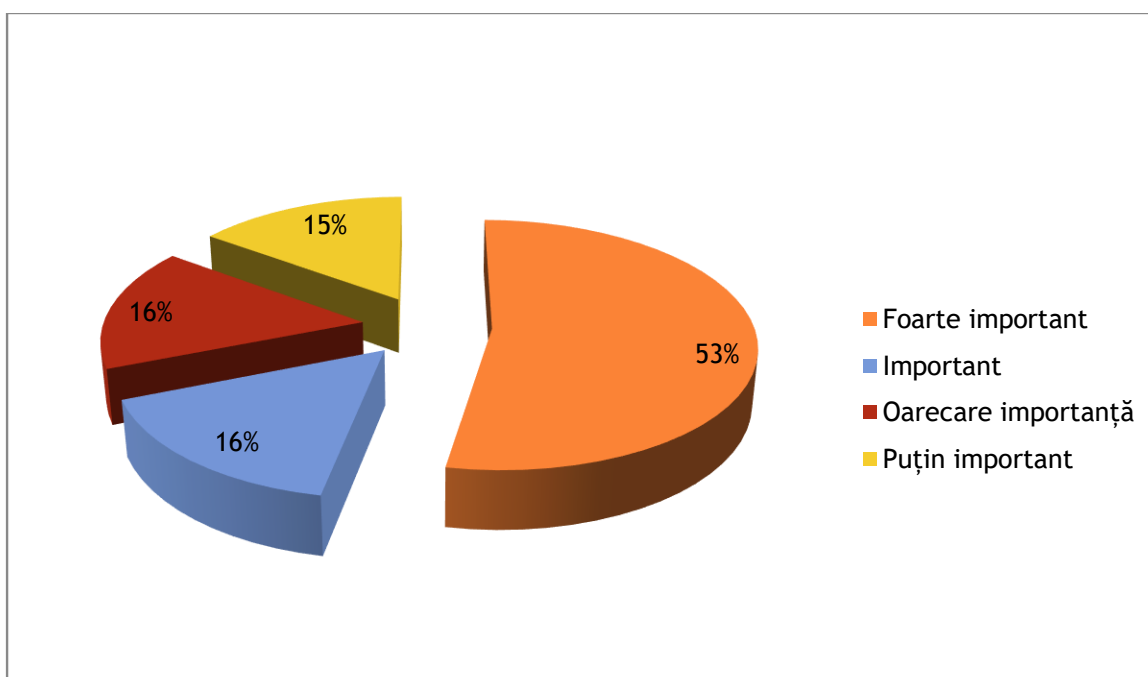
19. Majoritatea subiecților intervievați (55%) consideră foarte important proiectul de SPRIJINIRE A MANIFESTĂRILOR CULTURALE, ARTISTICE ȘI SPORTIVE ÎN SCOPUL DE A PROMOVA COMUNA ȘI TRADIȚIILE LOCALE



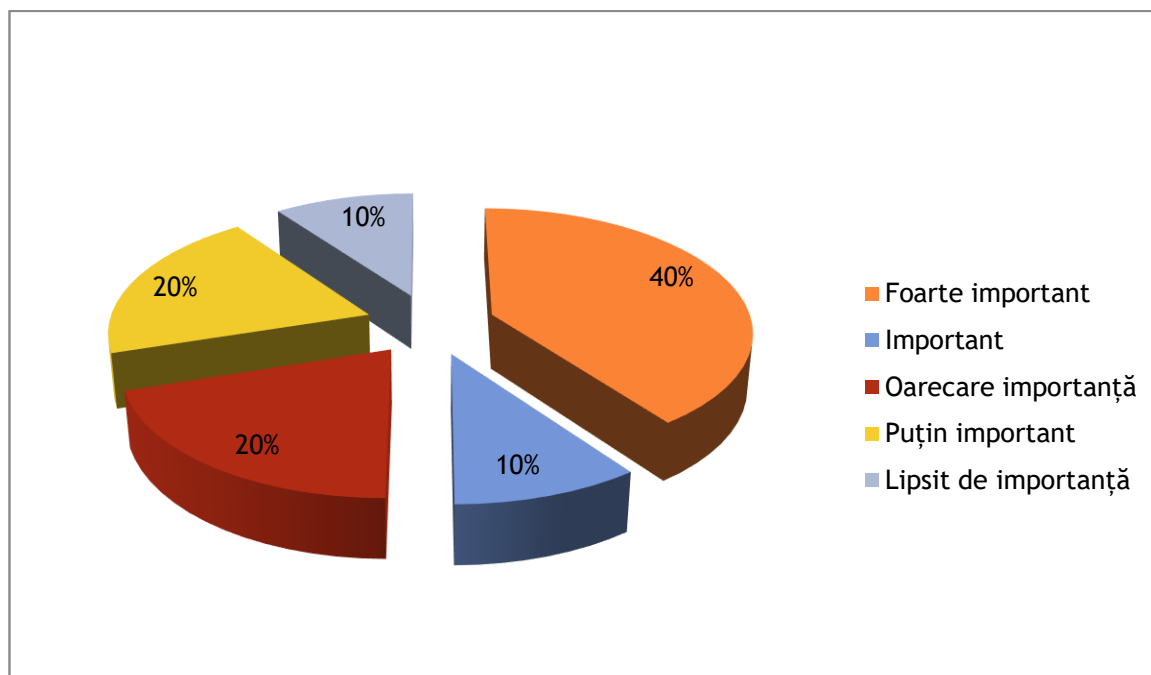
20. Majoritatea subiecților intervievați (82%) consideră foarte important proiectul de STIMULARE A PERFORMANȚEI ȘCOLARE PENTRU ELEVII DIN COMUNĂ



21. Majoritatea subiecților intervievați (53%) consideră foarte important proiectul de REALIZARE A UNOR PARTENERIATE ÎN VEDEREA DEZVOLTĂRII LOCALITĂȚII DIN PUNCT DE VEDERE ECONOMIC, SOCIAL ȘI SPORTIV



22. Majoritatea subiecților intervievați (40%) consideră foarte important proiectul de CONSTRUIRE A UNEI CASE MORTUARE



3.2. Misiunea

Strategia de dezvoltare locală este un instrument de planificare a obiectivelor care reflectă nevoile actuale ale comunității și atingerea acestora în viitor.

Odată cu intrarea României în Uniunea Europeană, țara noastră trebuie să se dezvolte în mod sustenabil și să ajungă la un nivel de trai similar celorlalte țări din Uniune. Pentru atingerea acestui obiectiv, România poate beneficia de finanțări pe diferite domenii, prin proiectele concepute, pentru a realiza investiții importante, menite să contribuie la dezvoltarea comunităților locale.

Strategia de dezvoltare locală a comunei va fi instrumentul de lucru al administrației publice locale, agreat de membrii comunității, document care va orienta gândirea, decizia și acțiunea către obiective superioare sau către premisele obiectivelor, fără ca pe parcurs să existe abateri cauzate de urgențe sau de avantaje ori dezavantaje care pot interveni în anumite momente.

De asemenea, strategia de dezvoltare locală a comunei se dorește a fi, în aceeași măsură, un instrument de lucru pus la dispoziția tuturor factorilor interesați de progresul economico – social al comunei, iar pe de altă parte, tiparul traseului armonios pentru orizontul de timp propus până în 2027.

Strategia de dezvoltare locală este și un ghid de prezentare a tuturor obiectivelor de dezvoltare, indicând, totodată, direcțiile de dezvoltare specifice, detaliate în acțiuni punctuale care se vor constitui ca viitoare proiecte ale administrației publice locale.

Utilizarea instrumentelor de consultare a comunității locale a determinat adaptarea tuturor propunerilor de acțiuni, în final, strategia de dezvoltare locală fiind în consens cu aspirațiile locuitorilor comunei. Importanța acestui aspect este dată, atât de certitudinea implicării viitoare a comunității locale în implementarea strategiei de dezvoltare locală, cât și de posibilitatea asumării depline și conștiente a acesteia.

În procesul de elaborare a strategiei de dezvoltare locală, administrația publică locală lansează procedura de consultare a comunității locale asupra propunerii finale.

Strategiile pe termen lung trebuie elaborate cu atenție, mai ales cu privire la viitoarele rezultate. Trebuie luat în considerare și faptul că rezultatul real nu poate fi prevăzut, deoarece situațiile neprevăzute pot și ele să exercite o influență importantă asupra lor, un exemplu elocvent în acest sens fiind pandemia de coronavirus care a schimbat rapid prioritățile și a pus în așteptare multe obiective pe care și le-au propus, înainte de declanșarea crizei sanitare, comunităților locale.

3.3 Obiective strategice

Strategia de Dezvoltare Locală a fost realizată pe baza consultării comunității prin aplicarea de chestionare, din care reiese interesul și sprijinul cetățenilor pentru obiectivele prezentei strategii.

Obiectivele se vor materializa în proiecte, subprograme sau programe care vor ține cont de următoarele:

- Potrivirea dintre scopurile fixate în obiectivele și programele prezentei Strategii de Dezvoltare Locală;
- Gradul de popularizare, care presupune existența mecanismului de dezbatere și consultări;
- Existența unor resurse financiare limitate, care determină modalitatea de cofinanțare și mecanismele juridice pe care se întemeiază un proiect, subprogram sau program;
- Evaluarea constantă a oportunităților realizării unor investiții în zonă, de către autoritatea publică care va lua în calcul nu numai resursele sale financiare prezente, ci și cele viitoare, de asemenea opțiunile populației, astfel încât să încurajeze responsabilitatea comunitară și individuală, precum și parteneriatul în realizarea unui proiect de dezvoltare locală;

- Implicarea părților interesate în realizarea unui program, subprogram sau proiect. Implicarea tuturor partenerilor cum ar fi societatea civilă sau administrația publică locală sau grupuri de interese, este direcția cea mai stabilă pentru implementarea imediată a obiectivelor Strategiei de Dezvoltare Locală.

Strategia de Dezvoltare Locală începe de la următoarele idei de bază:

- Promovarea imaginii comunei în general și a standardului calitativ al serviciilor din comună;
- Crearea unor condiții de viață mai bune pentru locuitorii comunei prin înființarea de noi locuri de muncă și oferirea de locuințe;
- Informarea asupra oportunităților care se regăsesc în zona celor din mediul privat care doresc să investească fie în proiecte singulare sau în proiecte de parteneriat, fie prin intermediul unor consultări permanente;
- Acceptarea unei anumite adaptabilități la schimbările ce au avut loc în comună;
- Renovarea construcțiilor care aparțin de patrimoniu;
- Construirea strategiei pe caracterul social al proceselor, pe suportului și participarea comunității;

În echivalență cu ideile de bază ale formulării strategiei și cu posibilitatea de dezvoltare a comunei Butimanu, noțiunea strategică trebuie exprimată astfel încât transcrierea sa într-un plan strategic să garanteze prin pachetul de acțiuni pe care îl promovează, la creșterea economică, creșterea bazei de impozitare, crearea de locuri de muncă și îmbunătățirea calității condițiilor de viață ale comunității.

Noțiunea strategică de dezvoltare se transpune astfel printr-o evoluție economică datorată poziției geo-strategice a comunei, determinată de atragerea de investitori, de activități economice desfășurate în zonă. În acest scop, trebuie urmate două direcții prioritare: îmbunătățirea gradului de atractivitate a comunei (prin îmbunătățirea imaginii, calității vieții, prin revitalizare) și facilități de atragere a firmelor private (prin investiții în infrastructură, oferta de terenuri și clădiri, servicii strategice, facilități fiscale).

OBIECTIVE GENERALE

Obiectivele principale ale strategiei de dezvoltare locală a comunei Butimanu sunt:

- Ameliorarea condițiilor igienico-sanitare ale locuitorilor prin construirea, amenajarea și dotarea unităților sanitare, creșterea numărului de medici și de cadre sanitare medii;
- Îmbunătățirea prelucrării și comercializării produselor agricole;
- Garantarea factorilor favorabili pentru realizarea unor activități rentabile în agricultură;

- Acoperirea terenurilor neproductive și a terenurilor degradate prin plantarea de arbori;
- Achiziții de animale cu material biologic valoros;
- Îmbunătățirea condițiilor de transport prin executarea de drumuri locale noi, care să permită accesul la drumurile public, județene și naționale;
- Dezvoltarea și diversificarea serviciilor productive;
- Ocrotirea mediului înconjurător, prin adaptarea sistematică la standardele de mediu din Uniunea Europeană pe care România va trebuie să le atingă în totalitate;
- Ridicarea nivelului tehnic al producției;
- Asigurarea accesului permanent al populației și al agenților economici la infrastructura edilitară (apă, gaze, căi de transport);
- Crearea condițiilor de desfășurare a activităților de învățământ și de amenajare a spațiului din cadrul școlilor și grădinițelor la standarde europene;
- Elaborarea unui set coerent de politici pentru stimularea activităților din amonte și aval de agricultură (prelucrarea produselor agricole, servicii mecanizate);
- Dezvoltarea și diversificarea activităților economice alternative care să asigure venituri și menținerea populației în comuna Butimanu;
- Aplicarea măsurilor de îndepărtare a diferențelor sociale și îmbunătățirea ratei de ocupare prin crearea de noi oportunități investiționale.

OBIECTIVELE SPECIFICE

1. Agricultură și dezvoltare rurală

Agricultura

- Dezvoltarea agriculturii prin utilizarea unor tehnici specifice și constituirea unor sisteme pentru adaptabilitatea la condițiile climatice;
- Varietatea activităților în domeniile zootehnice și agricole generatoare de venit la bugetul local;
- Sprijinirea organizării de asociații ale producătorilor comunei pentru a beneficia de oportunitățile care decurg din acesta;
- Aplicarea măsurilor menite să conducă la obținerea profitului din activitățile agricole pentru a facilita și productivitatea lucrării aplicate pe terenurile agricole;

Silvicultura

- Plantarea arborilor pe terenurile neproductive ale primăriei.

2. Infrastructura și mediul

Transport

- Modernizarea drumurilor comunale aflate în folosul public, al nevoilor curente ale locuitorilor și activităților economice;
- Corelarea sistemului de transport al persoanelor sau de mărfuri.

Utilități

- Înființarea sistemelor de furnizare a gazelor naturale și de canalizare, pentru a răspunde nevoilor locuitorilor comunei;
- Extinderea lucrărilor de interes public pentru diversificarea serviciilor publice arondate spațiului rural;
- Respectarea regulilor de folosire durabilă a terenurilor din comună, conform Planului de Urbanism General, ca instrument de planificare a spațiului;
- Restaurarea clădirilor de patrimoniu și punerea în valoare a acestora.

Sănătate

- Îmbunătățirea serviciilor de asistență medicală;
- Influențarea în mod sistematizat și organizat a populației cu privire la accesarea serviciilor de sănătate la o perioadă regulată de timp pentru prevenirea situațiilor de urgență prin susținerea și promovarea modului de viață sănătos.

Mediu

- Prevenirea poluării și păstrarea calității mediului;
- Informarea populației asupra riscurilor cauzate de deversarea apelor uzate în locuri neamenajate;
- Folosirea echilibrată a resurselor de apă și prevenirea poluării acestora;
- Susținerea și informarea practicilor de agricultură ecologică;
- Înființarea sistemului de epurare a apelor uzate;
- Înlăturarea deșeurilor de pe cursurile de apă și a domeniului public;
- Organizarea mecanismelor de colectare separată a deșeurilor;
- Crearea unui sistem integrat de gestionare a deșeurilor;
- Acoperirea suprafețelor degradate prin plantarea arborilor pentru prevenirea degradării terenurilor;
- Amenajarea unui parc comunal.

3. Economie

- Economie productivă de venit la bugetul local;
- Sprijinirea și promovarea unei industrii diversificate, mobile și capabile să dea posibilitatea de împlinire profesională și materială a locuitorilor comunei Butimanu;
- Constituirea unei industrii nepoluante și durabile

Comerț și servicii

- Diversificarea serviciilor oferite către cetățenii comunei Butimanu, prin mărirea numărului de societăți comerciale;
- Îmbunătățirea constantă a calității serviciilor existente pentru locuitorii comunei Butimanu

Mediul de afaceri

- Protejarea întreprinderilor mici care desfășoară activități productive și participă la dezvoltarea zonei.

4. Educație și cultură

Învățământ

- Accesul neîngrădit al copiilor și tinerilor din localitate la educație și la o continuă formarea profesională;
- Asigurarea unei baze materiale în unitățile de învățământ din localitate, aflate la standardele impuse de nevoile unui act educațional de calitate;
- Consilierea și sprijinirea persoanelor tinere în privința orientării și formării profesionale;
- Accesul la un sistem educațional performant, flexibil și adaptat condițiilor din mediul rural;
- Crearea șanselor pentru reconversia profesională a persoanelor adulte.

Cultura

- Instruirea generațiilor viitoare în spiritul păstrării valorilor tradiționale;
- Accesul transparent la sursele de informare tradiționale și moderne;
- Structura spațiilor destinate activităților socio-culturale în concordanță cu necesitățile și mijloacele moderne;

- Reabilitarea și extinderea căminelor culturale din comuna Butimanu;
- Încurajarea meșteșugurilor prin organizarea unor evenimente dedicate acestor îndeletniciri.

5. Resurse umane

Populația

- Asigurarea condițiilor atractive pentru tineri, pentru ca aceștia găsească în comuna Butimanu confortul necesar unui trai decent și să decidă să rămână în localitate;
- Crearea de facilități și condiții pentru familiile de tineri.

Piața muncii

- Înființarea locurilor de muncă într-un număr suficient, în domenii variate de activitate pentru satisfacerea nevoilor de trai;
- Crearea de posibilități pentru reconversie profesională în sectoarele importante de piața forței de muncă.

Servicii sociale

- Constituirea grupului de acțiune locală;
- Susținerea și dezvoltarea serviciilor de asistență socială pentru persoanele aflate în dificultate (minori, persoane vârstnice, persoane cu dizabilități);
- Întărirea legăturilor cu administrația publică locală și societatea civilă pentru rezolvarea problemelor de interes comunitar.

4. Implementarea, monitorizarea și evaluarea strategiei

4.1. Planul de acțiune – portofoliul de proiecte prioritare pentru perioada 2021 – 2027.

Sistemul de implementare a fondurilor europene va fi mult mai eficient în perioada 2021 – 2027, datorită simplificării structurii instituționale. Totodată, sistemul va fi mai bine coordonat, fiind stabilite atribuții de autoritate de management numai la nivelul a trei ministere:

- **Ministerul Fondurilor Europene** va fi autoritate de management pentru: Programul Operațional Infrastructura Mare, Programul Operațional Capital Uman, Programul Operațional Competitivitate și Programul Operațional Asistență Tehnică;

- **Ministerul Dezvoltării, Lucrărilor Publice și Administrației** va fi autoritate de management pentru Programul Operațional Regional, Programul Operațional Capacitate Administrativă, respectiv pentru programele de cooperare teritorială europeană,
- **Ministerul Agriculturii și Dezvoltării Rurale** va fi autoritate de management pentru Programul Național pentru Dezvoltare Rurală, respectiv Programul Operațional pentru Pescuit.

Oportunitati de finantare sunt oferite si de **Programul național de investiții „Anghel Saligny”**, ce este un program multianual, finanțat de la bugetul de stat, coordonat de Ministerul Dezvoltării, Lucrărilor Publice și Administrației, și are ca obiectiv general creșterea coeziunii teritoriale prin echiparea unităților administrativ-teritoriale cu dotări tehnico-edilitare și de acces la căile de comunicație, îmbunătățirea atât a condițiilor de viață, cât și a standardelor de muncă pentru toți locuitorii României.

Beneficiarii programului sunt unitățile administrativ-teritoriale prevăzute la art. 95 din Ordonanța de urgență a Guvernului nr. 57/2019 privind Codul administrativ, cu modificările și completările ulterioare, respectiv comune, orașe/municipii, județe, subdiviziunile administrativ-teritoriale ale municipiilor, constituite în conformitate cu prevederile art. 100 din Ordonanța de urgență a Guvernului nr. 57/2019, cu modificările și completările ulterioare, precum și asociațiile de dezvoltare intercomunitară, constituite conform art. 89 din Ordonanța de urgență a Guvernului nr. 57/2019, cu modificările și completările ulterioare, pentru investițiile realizate prin asociațiile de dezvoltare intercomunitară.

Obiectivele specifice ale programului sunt următoarele:

- îmbunătățirea condițiilor igienico-sanitare, a calității mediului și diminuarea surselor de poluare la nivel local;
- facilitarea accesului populației și operatorilor economici la infrastructura rutieră de interes județean și local;
- reducerea gradului de izolare a localităților.

Tipurile de obiective de investiții care se finanțează prin program sunt:

- obiective de investiții noi — reprezintă acele obiective de investiții care, la momentul depunerii cererii de finanțare, nu au execuție bugetară sau au execuție bugetară exclusiv pentru alte cheltuieli de investiții, prevăzute la art. 46 alin. (2) din Legea nr. 273/2006 privind finanțele publice locale, cu modificările și completările ulterioare;
- obiective de investiții în continuare — reprezintă acele obiective de investiții care, la momentul depunerii cererii de finanțare, au execuție bugetară, pentru care au fost efectuate cheltuieli de investiții, altele decât cele prevăzute la art. 46 alin. (2) din Legea nr. 273/2006, cu modificările și completările ulterioare.

O alta sursa importanta de finantare pe care se mizeaza pentru atingerea obiectivelor strategice de dezvoltare a localitatii Butimanu este **Planul National de Redresare si Rezilienta al Romaniei**.

Obiectivul general al mecanismului este să promoveze coeziunea economică, socială și teritorială a Uniunii prin îmbunătățirea rezilienței, a nivelului de pregătire pentru situații de criză, a capacității de adaptare și a potențialului de creștere ale statelor membre, prin atenuarea impactului social și economic al crizei în cauză, în special asupra femeilor, prin contribuția la punerea în aplicare a pilonului european al drepturilor sociale, prin sprijinirea tranziției verzi, prin contribuția la realizarea obiectivelor privind clima ale Uniunii pentru 2030 stabilite la articolul 2 punctul 11 din Regulamentul (UE) 2018/1999 și prin respectarea obiectivului UE de realizare a neutralității climatice până în 2050, precum și a tranziției digitale, contribuind astfel la convergența economică și socială ascendentă, restabilind și promovând creșterea durabilă și integrarea economiilor Uniunii, încurajând crearea de locuri de muncă de înaltă calitate, contribuind la autonomia strategică a Uniunii alături de o economie deschisă și creând valoare adăugată europeană.

Astfel, **obiectivul general al PNRR al României** este dezvoltarea României prin realizarea unor programe și proiecte esențiale, care să sprijine reziliența, nivelul de pregătire pentru situații de criză, capacitatea de adaptare și potențialul de creștere, prin reforme majore și investiții cheie cu fonduri din Mecanismul de Redresare și Reziliență.

Obiectivul specific al PNRR este și el corelat cu cel al mecanismului, detaliat în Regulament, și anume de a atrage fondurile puse la dispoziție de Uniunea Europeană prin NextGenerationEU în vederea atingerii jaloanelor și a țintelor în materie de reforme și investiții. Liniile directoare, axele și domeniile de finanțare ce vin în sprijinul implementării obiectivelor prezentei strategii sunt incluse în tabelul anexa de la finalul Strategiei de dezvoltare a Comunei Butimanu pentru perioada 2021 – 2027.

Schimbarea structurală a sectorului agro-alimentar și competitivitate

Principalele nevoi identificate în cadrul sectorului agro-alimentar din România vizează: schimbarea structurală și competitivitate. Nevoile structurale se referă în primul rând la restructurarea fermelor mici și mijlocii, cu scopul creșterii nivelului de viabilitate și de orientare către piață, dată fiind ponderea ridicată de ferme mici și de fermieri în vârstă. În particular, sectorul pomicol a înregistrat un declin semnificativ începând cu 1990, atât în materie de suprafețe cultivate, cât și de productivitate, afectând furnizarea de fructe proaspete, materie primă pentru procesare și competitivitatea sectorului în general.

Creșterea competitivității sectorului strategii. Există potențial pentru creșterea producției de alimente de calitate, integrarea mai bună pe piață, substituirea importurilor, creșterea exporturilor și modernizarea sectorului în general. Pentru accelerarea creșterii economice, care va facilita convergența veniturilor față de media UE, este necesară realizarea de investiții pentru îmbunătățirea competitivității, în special în ferme mici și mijlocii și în unități de procesare cu potențial de dezvoltare. Prin analiza SWOT, sunt identificate domeniile specifice de intervenție: creșterea productivității și inovării în toate tipurile de ferme și exploatații agricole, precum și în sectorul de procesare – date fiind caracterul insuficient al echipamentelor tehnice și nivelul inadecvat de formare profesională; creșterea valorii adăugate a produselor agro-alimentare dată fiind ponderea foarte mare a produselor primare și îmbunătățirea accesului exploatațiilor agricole și forestiere la infrastructură.

Zonele rurale din România prezintă o deosebită importanță din punct de vedere economic, social și din punct de vedere al dimensiunii, diversității, resurselor materiale și umane, pe care le dețin.

Dezvoltarea sectorului agricol și a sectorului alimentar reprezintă obiective esențiale pentru îmbunătățirea performanței și vitalității zonelor rurale și pentru crearea de locuri de muncă și, prin urmare, constituie elementul central al acestei strategii de dezvoltare locală.

Spațiul rural este definit ca totalitatea comunelor la nivel de unitate administrativ-teritorială, împreună cu satele componente. Din punct de vedere administrativ, spațiul rural românesc cuprinde 2861 de comune. Dezvoltarea economică și socială durabilă a spațiului rural este indispensabil legată de îmbunătățirea infrastructurii rurale existente și a serviciilor de bază. Infrastructura și serviciile de bază neadecvate constituie principalul element care menține decalajul accentuat dintre zonele urbane și zonele rurale din România și care, cu atât mai mult, reprezintă o piedică în calea egalității de șanse și a dezvoltării soci-economice a zonelor rurale.

În analiza nevoilor, au fost identificate următoarele aspecte, relevante pentru dezvoltarea spațiului rural românesc:

- dezvoltarea infrastructurii de bază și a serviciilor în zonele rurale;
- crearea de locuri de muncă în mediul rural;
- conservarea moștenirii rurale și a tradițiilor locale;
- reducerea gradului de sărăcie și a riscului de excluziune socială.

Pentru diminuarea decalajelor care persistă încă între mediul rural și cel urban și pentru crearea unor condiții decente de viață la nivelul populației rurale, măsura va sprijini următoarele tipuri de acțiuni:

- (a) investiții în crearea și modernizarea infrastructurii de bază la scară mică din spațiul rural;
- (b) investiții asociate cu protejarea patrimoniului cultural din spațiul rural.

Prin activitățile prevăzute în prezenta măsură sunt vizate principalele obiective: crearea, îmbunătățirea și diversificarea facilităților de dezvoltare economică, a infrastructurii fizice și a serviciilor de bază; creșterea activității zonei rurale și diminuarea migrației populației, în special a tinerilor; îmbunătățirea condițiilor sociale, economice și de mediu; protejarea și conservarea patrimoniului cultural rural.

Dezvoltarea infrastructurii de bază

Crearea și modernizarea **infrastructurii rutiere locale și a sistemelor de alimentare cu apă și canalizare**, constituie elementele de bază pentru comunitatea rurală. Acestea sunt necesare pentru

asigurarea condițiilor de sănătate, protecției mediului, accesibilității și, în general, condiții optime de trai. Infrastructura asigură, de asemenea, premisele pentru dezvoltarea unei economii rurale competitive.

Situația actuală a României indică faptul că este nevoie de dezvoltarea infrastructurii de bază și servicii în zonele rurale. România, la nivelul anilor trecuți, dispunea de o rețea de drumuri județene și comunale (cu o lungime de 67.298 Km) din care 48% erau drumuri pietruite și 29% drumuri de pământ (fiind de multe ori impracticabile în perioadele cu precipitații). În ceea ce privește accesul la rețelele de distribuție a apei și de canalizare, acesta rămâne redus (potrivit datelor, fiind încă mult localități rurale care nu beneficiază de rețele de alimentare cu apă potabilă).

Chiar dacă în ultimii ani, infrastructura de bază în zonele rurale (drumuri, alimentare cu apă și infrastructura de canalizare) a fost susținută atât din fonduri naționale și europene, este încă subdezvoltată, împiedicând creșterea economică și ocuparea forței de muncă.

În urma nevoilor identificate, pentru noua perioadă de programare, se are în vedere înființarea sau, după caz, îmbunătățirea/extinderea rețelelor de alimentare cu apă și de canalizare/tratare a apei reziduale și a rețelei de drumuri de interes local, întrucât acestea împreună pot contribui la eforturile comune de asigurare a unei dezvoltări durabile în comunitățile rurale.

Rezultatul acestor investiții va fi o infrastructură rutieră de interes local și o infrastructură de apă/apă uzată îmbunătățite care vor contribui la diminuarea tendințelor de declin social și economic și la îmbunătățirea nivelului de trai în zonele rurale.

Totodată, accesul la educație și un nivel crescut de educație al populației rurale are un rol important în procesul de reducere a sărăciei și a excluziunii sociale în mediul rural.

Infrastructura educațională nu are capacitatea de a susține un nivel optim de pregătire și educație. În acest context, educația antepreșcolară (creșă) și preșcolară (grădinițe) se confruntă cu un deficit major în ceea ce privește infrastructura. Astfel, la nivelul creșelor, un procent scăzut al acestor unități se află în mediul rural, situație care se regăsește și la nivelul grădinițelor. În ceea ce privește învățământul profesional și tehnic, pe domeniul agricol, România are un număr mic de persoane calificate în agricultură și de fermieri instruiți în acest domeniu, numărul liceelor agricole scăzând semnificativ în ultimii ani.

Toate acestea fac necesară continuarea efortului de a sprijini dezvoltarea și modernizarea infrastructurii educaționale în mediul rural, în vederea facilitării accesului la servicii de educație și îngrijire a copilului, precum și a accesului la infrastructura educațională cu profil agricol, în zonele rurale.

Prin sprijinul acordat acestor investiții va rezulta o infrastructură educațională îmbunătățită și un sistem educațional mai atractiv și performant, corelat cu cerințele de piața muncii, care va contribui la incluziune și dezvoltare economică.

Investiții asociate cu protejarea patrimoniului cultural și/sau realizarea de investiții pentru conservarea moștenirii de interes local, inclusiv așezăminte monahale. Identitatea culturală a satului românesc reprezintă o importantă sursă de dezvoltare locală și este caracterizată de un patrimoniu local material și imaterial divers. În mediul rural românesc, accesul locuitorilor din sate și comune este limitat, comparativ cu accesul celor din mediul urban.

Punerea în valoare a moștenirii rurale și a patrimoniului cultural s-a realizat în special prin sprijinirea investițiilor pentru renovarea, modernizarea și dotarea aferentă a așezămintelor culturale; restaurarea, consolidarea și conservarea obiectivelor de patrimoniu cultural și natural; achiziționarea de echipamente pentru expunerea și protecția patrimoniului cultural.

O parte integrantă a moștenirii culturale o reprezintă așezămintele monahale. De-a lungul vremii, aceste au constituit centre de acumulare și diseminare a valorilor culturale, care vor proteja identitatea, prezervând cultura pe care o vor transmite generațiilor viitoare. În contextul actual, crearea și restaurarea așezămintelor monahale, cu accent pe protejarea patrimoniului cultural, reprezintă un obiectiv prioritar.

OBIECTIVELE PROPUSE A FI REALIZATE IN PERIOADA 2021 -2027:

1. Înființare sistem inteligent de alimentare cu gaze în comuna Butimănu, județul Dâmbovița
2. Înființarea rețelei de alimentare cu apă și canalizare, în UAT Butimănu, prin Programul Operațional Infrastructură Mare
3. Realizarea unui complex educațional.Va fi construită o școală gimnazială (clasa pregătitoare – clasa a VIII-a, în satul Butimănu, comuna Butimănu. Aici vor învăța aproximativ 270 de elevi (preșcolari și școlari), care vor putea beneficia și de un program afterschool, care va funcționa în această incintă. De asemenea, aici își va desfășura activitatea și o grădiniță cu program prelungit. Clădirile vor fi alimentate cu energie electrică verde, prin montarea unor panouri fotovoltaice;
4. Achiziționarea unui microbuz școlar cu 18 locuri, din bugetul propriu al UAT Butimănu;
5. Realizarea unei săli de sport
6. Asfaltare drumuri comunale și sătești:
 - Implementarea proiectului cu finanțare prin Compania Națională de Investiții, pentru asfaltarea drumurilor, în satul Bărbuceanu (DC 159), precum și a drumurilor sătești DS53 în satul Butimănu și DS150, în satul Lucianca. Proiectul este în valoare de 5.078.030 lei.

- Asfaltare DS 361 (aproximativ 200 m), DS 327 (aprox 300 m) și DS 826 (aprox 200 m), în satul Butimanu.
- Asfaltare DS 295 (aprox 250 m), în satul Lucianca
- Asfaltare DS 206 (aprox 400 m), în satul Ungureni. (Aceste lucrări vor fi realizate din bugetul propriu al UAT Butimanu);
- 7. Amenajarea trotuarelor pietonale, în toate satele comunei Butimanu
- 8. Realizarea unui Centru Civic al zone de relaxare, mobilier adecvat, precum și spații de joacă pentru copii. Această zonă va beneficia de un iluminat modern, realizat pe bază de energie verde.
- 9. Achiziționarea unei suprafețe de teren pentru atribuirea de teren gratuit destinat tinerilor pentru construcția de locuință;
- 10. Înființarea unei baze sportive, cu teren de fotbal sintetic, nocturnă și vestiare moderne, în satul Butimanu, comuna Butimanu;
- 11. Reabilitarea și modernizarea sediului Primăriei care va avea în vedere eficientizarea consumului de energie electrică și alimentarea cu energie electrică verde.
- 12. Sistem de digitalizare în Primăria Butimanu pentru eficientizarea relației administrației publice locale cu cetățenii;
- 13. Iluminat eficient economic prin utilizarea de lămpi cu consum redus de energie electrică, aproximativ 50.000 de lei;
- 14. Creșterea siguranței cetățenilor prin implementarea unui sistem de monitorizare prin camere de luat vederi, în întreaga comună. Prețul estimativ al investiției este de 150.000 de lei
- 15. Implementarea programului pentru colectarea selectivă a deșeurilor din comuna Butimanu, prin achiziționarea pubele pentru fiecare categorie de deșeurii
- 16. Construcție casă mortuară în satul Butimanu, comuna Butimanu;

Concluzionând, proiectele concepute au ca obiective prioritare realizarea investițiilor în crearea și modernizarea infrastructurii de bază la scară mică, în vederea unei dezvoltări economice durabile și a reducerii sărăciei în spațiul rural. Se urmărește, de asemenea, creșterea numărului de locuitori din zonele rurale care beneficiază de infrastructură de bază îmbunătățită.

4.2. Monitorizarea și ajustarea strategiei

La nivelul autorităților administrației publice locale, funcția de monitorizare și evaluare va fi asigurată de personalul propriu. Acesta va pregăti trimestrial rapoarte de monitorizare și evaluare pentru fiecare proiect și le va transmite consiliul local și Consiliului Județean în nu mai mult de 45 de zile de la sfârșitul trimestrului.

Raportul trimestrial va prezenta performanțele proceselor și va conține două seturi de date:

- Informații corespunzătoare trimestrului încheiat;
- Informații cumulate, corespunzătoare trimestrelor parcurse din anul respectiv.

Orice schimbare în strategia locală va fi comunicată unității centrale de monitorizare de 30 de zile de la aprobarea acesteia prin hotărâre a Consiliului Local.

Ajustarea Strategiei de Dezvoltare Locală va fi efectuată după elaborarea studiilor de fezabilitate la investițiile preconizate.

Bibliografie

1. Dan Bălțeanu, *Hazarde naturale și antropice*, ed. Corint, București;
2. *Enciclopedia Geografică a României*, ed. III revăzută și adăugită, Editura Enciclopedică, Dan Ghiea, București, 2002
3. Ghica Constantin, *Infrastructura teritorială și dezvoltare urbană*, ed. Uranus, București, 2004;
4. Melinda Căndea, Florina Bran, *Spațiul geografic românesc. Organizare. Amenajare. Dezvoltare*. Ed. Economică, București, 2001;
5. Erdeli, G., Melindea Căndea, Costache, S. *Dicționar de geografie umană*, ed. Corint, București, 1999;
6. Frunzeanu, D., *Dicționar topografic și statistic al României*, București, 1982;
7. Georgescu, V., *Istoria românilor de la origini până în zilele noastre*, ed. Humanitas, București, 1992;
8. Lahovary, G., *Marele Dicționar geografic al României, tipografia Socec, București, 1989.*
 - *** Direcția de Statistică a județului Dâmbovița – Târgoviște;
 - *** Fișa comunei Butimanu, Direcția de Statistică Județeană Dâmbovița;
 - *** Planul Urbanistic General al județului Dâmbovița
 - *** Planul National de Redresare si Rezilienta al Romaniei
 - *** Programul National de Investitii Anghel Saligny

ANEXA STRATEGIE LOCALA DE DEZVOLTARE DURABILA BUTIMANU 2021 - 2027
 PLANUL NATIONAL DE REDRESARE SI REZILIENTA AL ROMANIEI - FONDUL LOCAL

Jaloane, ținte, indicatori și calendarul de monitorizare și implementare aplicabile sprijinului financiar nerambursabil

Jaloane, ținte,	Măsură conexă (reformă sau investiție)	Jalon / Țintă	Denumire	Indicatori calitativi (pentru jaloane)	Indicatori cantitativi (pentru ținte)			Calendar orientativ pentru atingerea jaloanelor/ țintelor		Descrierea fiecărui jalon și a fiecărei ținte
					Unitatea de măsură	Valoare de referință	Obiectiv	Trim	An	
310	R3. Crearea unui cadru de politică pentru o transformare rurală durabilă: instituirea de consorții administrative în zonele rurale funcționale		Intrarea în vigoare a actului legislativ de modificare a Codului administrativ și de instituire a unor consorții administrative în unitățile administrativ-teritoriale rurale sau predominant rurale învecinate, existente ca zone rurale funcționale	Dispoziție legală care indică intrarea în vigoare a actului legislativ				Q4	2022	<p>Modificările Codului administrativ vor institui consorții administrative în zonele rurale funcționale [astfel cum sunt definite în conformitate cu metodologia gradului de urbanizare (DEGURBA)] care prezintă un anumit grad de integrare economică și socială și/sau se confruntă cu provocări și oportunități similare pentru dezvoltarea lor (de exemplu, proximitatea față de resursele naturale comune, expunerea la aceleași șocuri structurale).</p> <p>Modificările legislative:</p> <ul style="list-style-type: none"> - vor defini regimul juridic și responsabilitățile consorțiilor administrative instituite pe baza unei abordări a zonelor rurale funcționale, în vederea îmbunătățirii eficienței serviciilor publice sociale, educaționale și de sănătate, precum și a sprijinului pentru persoanele care desfășoară activități independente în agricultură (cum ar fi accesul la piețe și cooperarea sporită), precum și a eficacității punerii în aplicare a investițiilor, care vor conduce la îmbunătățirea coeziunii teritoriale, a integrării zonelor rurale și a capitalizării durabile a patrimoniului natural și cultural; - vor înființa un organism corespunzător fiecărui consorțiu administrativ care va desfășura activități specifice pentru mai multe autorități publice locale

Număr secvențial	Măsură conexă (reformă sau investiție)	Jalon / Țintă	Denumire	Indicatori calitativi (pentru jaloane)	Indicatori cantitativi (pentru ținte)			Calendar orientativ pentru atingerea jaloanelor/ țintelor		Descrierea fiecărui jalon și a fiecărei ținte
					Unitatea de măsură	Valoare de referință	Obiectiv	Trim	An	
										<p>și va contribui la punerea în aplicare a obiectivelor strategice ale autorităților publice implicate. Organismul va gestiona următoarele tipuri de servicii publice: amenajarea teritoriului și urbanism; achiziții publice; investiții; gestionarea domeniului public și privat; servicii financiare și contabile; servicii juridice; asistență socială; registrul agricol; registrul de stare civilă; cadastru;</p> <ul style="list-style-type: none"> - vor asigura un buget transparent și previzibil, alcătuit din contribuții din partea unităților administrative care formează consorțiile administrative și din transferuri din partea administrației centrale pe baza unor criterii de performanță transparente legate de obiectivele de politică de la nivelul zonei rurale funcționale; - vor face posibilă integrarea digitală deplină a serviciilor publice furnizate de unitățile administrative ale consorțiilor în vederea furnizării de servicii publice într-un timp mai scurt pentru cetățeni și antreprenori, inclusiv prin achiziții comune pentru furnizarea de bunuri și servicii, la nivelul zonelor rurale funcționale.
311	R3. Crearea unui cadru de politică pentru o transformare rurală durabilă: instituirea de consorții administrative	Țintă	Reducerea sărăciei și a excluziunii sociale în zonele rurale		Procent	45,4 %	38 %	Q2	2026	Scăderea cu cel puțin 7,4 puncte procentuale a ratei de sărăcie și excluziune socială în zonele rurale, conform indicatorului EUROSTAT (ILC_PEPS13), utilizând cifra de referință de 45,4 % în 2020

Număr secvențial	Măsură conexă (reformă sau investiție)	Jalon / Țintă	Denumire	Indicatori calitativi (pentru jaloane)	Indicatori cantitativi (pentru ținte)			Calendar orientativ pentru atingerea jaloanelor/ țintelor		Descrierea fiecărui jalon și a fiecărei ținte
					Unitatea de măsură	Valoare de referință	Obiectiv	Trim	An	
	în zonele rurale funcționale									
312	R4. Îmbunătățirea calității locuirii	Jalon	Intrarea în vigoare a actului legislativ de implementare a Strategiei naționale a locuirii și a planului de acțiune de reducere a privării severe de locuință	Dispoziție legală care indică intrarea în vigoare a actului legislativ de implementare a Strategiei naționale a locuirii și a planului de acțiune de reducere a privării severe de locuință				Q2	2022	<p>Actul legislativ va asigura punerea în aplicare a Strategiei naționale a locuirii și a planului de acțiune în vederea îmbunătățirii calității locuințelor pentru categoriile și grupurile vulnerabile, reducând privarea severă de locuință, în special pentru persoanele din comunitățile marginalizate din zonele urbane și rurale.</p> <p>Strategia și planul de acțiune:</p> <ul style="list-style-type: none"> - vor fi însoțite de o cartografiere a necesităților de locuințe, în special în comunitățile și grupurile marginalizate, inclusiv în așezările informale, în zonele urbane și rurale (conform versiunii actualizate a Atlasului comunităților marginalizate); - vor asigura o abordare care garantează complementaritatea/corespunde cu investițiile existente sau viitoare ale centrelor comunitare integrate (adică furnizarea de servicii educaționale, sociale și de asistență medicală de bază) finanțate în cadrul FSE+ și al fondurilor viitoare politice de coeziune; - vor asigura acces complementar la educație și la servicii de sănătate în comunitățile marginalizate (astfel cum au fost identificate în versiunea actualizată a Atlasului comunităților marginalizate); - nu vor conduce la segregare socială; - vor asigura posibilitatea de a utiliza zonele metropolitane, consorțiile administrative și asociațiile de dezvoltare intercomunitară pentru implementarea investițiilor.

Număr secvențial	Măsură conexă (reformă sau investiție)	Jalon / Țintă	Denumire	Indicatori calitativi (pentru jaloane)	Indicatori cantitativi (pentru ținte)			Calendar orientativ pentru atingerea jaloanelor/ țintelor		Descrierea fiecărui jalon și a fiecărei ținte
					Unitatea de măsură	Valoare de referință	Obiectiv	Trim	An	
313	R4. Îmbunătățirea calității locuirii	Țintă	Reducerea procentului de supraaglomerare a locuințelor		Procent	45,1 %	39 %	Q2	2026	Reducerea cu 6,1 puncte procentuale a ratei de suprapopulare a locuințelor, conform indicatorului Eurostat (ILC_LVHO05A), utilizând cifra de referință de 45,1 % din 2020
314	R4. Îmbunătățirea calității locuirii	Țintă	Reducerea procentului de populație care locuiește în așezări informale		Procent	0	20 %	Q2	2026	Ținta va viza reducerea proporției populației care locuiește în așezări informale situate în zone urbane funcționale și creșterea gradului de integrare a acestor persoane în comunități. Numărul de persoane care trăiesc în așezări informale cu locuințe precare sau fără spații de locuit va fi stabilit în urma procesului de cartografiere elaborat în conformitate cu Legea privind amenajarea teritoriului și urbanismul.
315	R5. Dezvoltarea sistemului de planificare – Codul amenajării teritoriului, urbanismului și construcțiilor	Jalon	Intrarea în vigoare a Codului amenajării teritoriului, urbanismului și construcțiilor	Dispoziție legală care indică intrarea în vigoare a Codului amenajării teritoriului, urbanismului și construcțiilor				Q1	2023	Codul amenajării teritoriului, urbanismului și construcțiilor va pune în aplicare, printre altele: <ul style="list-style-type: none"> - reducerea sarcinii administrative, reducerea termenelor pentru emiterea actelor administrative, precum și introducerea de noi mecanisme pentru a asigura procese administrative mai eficiente, digitalizate și de calitate în construcții, inclusiv structuri de planificare la nivelul zonelor urbane funcționale; - actualizarea și transpunerea în sistemele de informații geografice (GIS) a tuturor planurilor de amenajare a teritoriului și de urbanism general și alinierea la noile principii ale politicii urbane a României (promovarea transportului durabil și îmbunătățirea siguranței rutiere, utilizarea soluțiilor bazate pe natură/infrastructurii verzi și albastre), inclusiv la nivelul zonelor urbane și rurale funcționale;

Număr secvențial	Măsură conexă (reformă sau investiție)	Jalon / Țintă	Denumire	Indicatori calitativi (pentru jaloane)	Indicatori cantitativi (pentru ținte)			Calendar orientativ pentru atingerea jaloanelor/ țintelor		Descrierea fiecărui jalon și a fiecărei ținte
					Unitatea de măsură	Valoare de referință	Obiectiv	Trim	An	
										<ul style="list-style-type: none"> - măsuri de creștere a eficienței energetice și de îmbunătățire a calității aerului, prin standarde obligatorii de construcție în toate unitățile administrativ-teritoriale și în zonele urbane și rurale funcționale; - dispoziții concrete în documentele actualizate de planificare urbană care vizează reducerea timpului și a distanței aferente navetei pentru populația din zonele urbane și rurale funcționale (punerea în aplicare a conceptului „orașul de 15 minute”, și anume punerea accentului pe accesul sporit la structurile relevante). <p>Elaborarea și adoptarea unui document/manual de orientare pentru a facilita punerea în aplicare a noilor dispoziții ale codului.</p>
316	R5. Dezvoltarea sistemului de planificare – Codul amenajării teritoriului, urbanismului și construcțiilor	Jalon	Punerea în funcțiune a platformei de date digitale urbane interoperabile (componentă a Observatorului teritorial)	Punerea în funcțiune a platformei digitale (componentă a Observatorului teritorial)				Q2	2023	<p>O platformă standardizată de date va fi operaționalizată, ca parte a Observatorului teritorial, și va permite:</p> <ul style="list-style-type: none"> - accesul public la cele mai recente documente de planificare spațială și teritorială care corespund tuturor unităților administrativ-teritoriale din țară; - posibilitatea ca autoritățile publice locale să emită certificate de urbanism, autorizații de construire, într-un mod interoperabil cu toate bazele de date relevante ale autorităților publice (de exemplu, administrația fiscală) și utilizând infrastructura disponibilă pentru cloudul guvernamental; - furnizarea de date în timp real (cum ar fi date privind reglementările urbane, toate restricțiile și utilizarea permisă a terenurilor) către toate părțile interesate, inclusiv către publicul larg, pentru a asigura

Număr secvențial	Măsură conexă (reformă sau investiție)	Jalon / Țintă	Denumire	Indicatori calitativi (pentru jaloane)	Indicatori cantitativi (pentru ținte)			Calendar orientativ pentru atingerea jaloanelor/ țintelor		Descrierea fiecărui jalon și a fiecărei ținte
					Unitatea de măsură	Valoare de referință	Obiectiv	Trim	An	
										<p>transparența emiterii certificatelor de urbanism și a autorizațiilor de construire;</p> <p>- gestionarea dinamică a planificării urbane (actualizarea continuă a datelor ținând seama de modificările aduse – de exemplu, modificări ale indicatorilor planurilor urbanistice generale prin intermediul planurilor urbane zonale), permițând unităților administrative, inclusiv din zonele urbane și rurale funcționale, să coordoneze punerea în aplicare a unor politici precum energia, mediul, locuințele și transporturile, la nivel local.</p>
317	I2. Construirea de locuințe pentru tineri și pentru specialiști din sănătate și învățământ	Jalon	Semnarea tuturor contractelor de achiziții publice pentru construirea de locuințe pentru tinerii care provin din comunități și grupuri vulnerabile și pentru specialiști din sănătate și învățământ din zonele urbane sau rurale	Semnarea contractelor				Q4	2022	<p>Schema de finanțare a granturilor va fi elaborată pe baza dispozițiilor Strategiei naționale a locuirii și ale planului de acțiune, în conformitate cu specificațiile jalonului 312.</p> <p>Schema de finanțare va fi deschisă tuturor unităților administrativ-teritoriale/zonelor metropolitane/consorțiilor administrative și va respecta următoarele specificații obligatorii:</p> <p>A) locuințele pentru tineret vor fi acordate unităților administrativ-teritoriale/consorțiilor administrative/zonelor metropolitane pe baza unui plan de acțiune integrat pentru îmbunătățirea condițiilor de viață ale tinerilor din comunitățile și grupurile vulnerabile și din gospodăria acestora, inclusiv măsuri de promovare a integrării sociale și economice a grupurilor vizate. Tinerii beneficiari trebuie să îndeplinească cumulativ condiția de a proveni dintr-o comunitate/grup</p>

Număr secvențial	Măsură conexă (reformă sau investiție)	Jalon / Țintă	Denumire	Indicatori calitativi (pentru jaloane)	Indicatori cantitativi (pentru ținte)			Calendar orientativ pentru atingerea jaloanelor/ țintelor		Descrierea fiecărui jalon și a fiecărei ținte
					Unitatea de măsură	Valoare de referință	Obiectiv	Trim	An	
										<p>vulnerabil, de a avea vârsta cuprinsă între 18 și 35 de ani și un venit per membru de familie sub salariul mediu lunar per economie; nu dețin o casă/nu au deținut o casă, trăind în prezent în condiții de locuit supraaglomerate/precare. Criteriile vor lua în considerare, de asemenea, dacă tinerii au unul sau mai mulți copii aflați în îngrijire/care locuiesc în gospodărie;</p> <p>B) unitățile locative pentru specialiștii din sănătate și învățământ vor fi acordate unităților administrative-teritoriale/consorțiilor administrative/zonelor metropolitane pe baza unui plan de acțiune integrat pentru îmbunătățirea serviciilor medicale sau educaționale pentru comunitățile și grupurile vulnerabile, astfel cum au fost identificate prin cartografierea nevoilor, în special în comunitățile și grupurile marginalizate. De asemenea, investiția se va realiza în corelație cu investițiile în componentele Educație, Sănătate (de exemplu, dezvoltarea infrastructurii medicale prespitalicești, cu scopul creșterii accesului la servicii medicale de bază) și Valul renovării din cadrul planului național de redresare și reziliență, precum și cu investiția 3 a componentei de față (Reabilitarea moderată a clădirilor ce adăpostesc servicii publice), cu programele operaționale (2014-2020 și 2021•2027) sau cu alte programe.</p>

Număr secvențial	Măsură conexă (reformă sau investiție)	Jalon / Țintă	Denumire	Indicatori calitativi (pentru jaloane)	Indicatori cantitativi (pentru ținte)			Calendar orientativ pentru atingerea jaloanelor/ țintelor		Descrierea fiecărui jalon și a fiecărei ținte
					Unitatea de măsură	Valoare de referință	Obiectiv	Trim	An	
318	I2. Construirea de locuințe pentru tineri și pentru specialiști din sănătate și învățământ	Țintă	Unități locative construite pentru tinerii care provin din comunități/grupuri vulnerabile		Număr	0	4 418	Q2	2026	Numărul de unități locative pentru tinerii care provin din comunități/grupuri vulnerabile, cu sprijinul unor măsuri complementare, cum ar fi măsuri sociale/educaționale/privind piața forței de muncă pentru toți tinerii identificați anterior, în conformitate cu cerințele prevăzute în cadrul jalonului 317. Clădirile nou-construite vor respecta obiectivul privind necesarul de energie primară cu cel puțin 20 % mai mic decât cerința pentru clădirile al căror consum de energie este aproape egal cu zero conform orientărilor naționale, ceea ce se va asigura prin certificate de performanță energetică.
319	I2. Construirea de locuințe pentru tineri și pentru specialiști din sănătate și învățământ	Țintă	Unități locative construite pentru specialiști din sănătate și învățământ		Număr	0	1 104	Q2	2026	Numărul de unități locative construite pentru specialiștii din sănătate și învățământ, în orașe sau zone rurale în care accesul la educație și asistență medicală este insuficient din cauza lipsei de specialiști, astfel cum a fost identificat în jalonul 317. Clădirile nou-construite vor respecta obiectivul privind necesarul de energie primară cu cel puțin 20 % mai mic decât cerința pentru clădirile al căror consum de energie este aproape egal cu zero conform orientărilor naționale, ceea ce se va asigura prin certificate de performanță energetică.
320	I3. Reabilitarea moderată a clădirilor publice pentru a îmbunătăți furnizarea de servicii	Jalon	Semnarea contractelor pentru renovarea moderată a clădirilor publice	Semnarea contractelor				Q4	2022	Schema va stabili criteriile și condițiile care trebuie îndeplinite pentru renovarea moderată a clădirilor publice, printre acestea numărându-se următoarele condiții: - sunt eligibile numai orașele și comunele; - sunt eligibile numai clădirile publice al căror scop este furnizarea de servicii publice locale (de

Număr secvențial	Măsură conexă (reformă sau investiție)	Jalon / Țintă	Denumire	Indicatori calitativi (pentru jaloane)	Indicatori cantitativi (pentru ținte)			Calendar orientativ pentru atingerea jaloanelor/ țintelor		Descrierea fiecărui jalon și a fiecărei ținte
					Unitatea de măsură	Valoare de referință	Obiectiv	Trim	An	
	publice de către unitățile administrativ-teritoriale									<p>exemplu, clădirile primăriei, clădirile pentru servicii sociale);</p> <p>- proiectele de modernizare moderată vor duce la o reducere cu 30 % a necesarului de energie primară, astfel cum o demonstrează certificatele de performanță energetică.</p> <p>În cazul investițiilor pentru renovarea moderată a clădirilor publice, costurile sistemului fără eficiență energetică nu vor depăși 10 % din costul total.</p>
321	I3. Reabilitarea moderată a clădirilor publice pentru a îmbunătăți furnizarea de servicii publice de către unitățile administrativ-teritoriale	Țintă	Suprafața în metri pătrați a clădirilor publice renovate	Număr de mp	0	653 409	Q4	2024	Ținta acoperă suprafața totală construită care urmează să fie renovată moderat, exprimată în metri pătrați și îndeplinirea sa este demonstrată de o reducere cu 30 % a cererii de energie primară prin intermediul certificatelor de performanță energetică.	
322	I3. Reabilitarea moderată a clădirilor publice pentru a îmbunătăți furnizarea de servicii publice de către unitățile	Țintă	Suprafața în metri pătrați a clădirilor publice renovate	Număr de mp	653 409	1 306 818	Q2	2026	Ținta acoperă suprafața totală construită care urmează să fie renovată moderat, exprimată în metri pătrați și îndeplinirea sa este demonstrată de o reducere cu 30 % a cererii de energie primară prin intermediul certificatelor de performanță energetică.	

Număr secvențial	Măsură conexă (reformă sau investiție)	Jalon / Țintă	Denumire	Indicatori calitativi (pentru jaloane)	Indicatori cantitativi (pentru ținte)			Calendar orientativ pentru atingerea jaloanelor/ țintelor		Descrierea fiecărui jalon și a fiecărei ținte
					Unitatea de măsură	Valoare de referință	Obiectiv	Trim	An	
	administrativ-teritoriale									
323	4. Elaborarea/actualizarea în format GIS a documentelor de amenajare a teritoriului și de urbanism	Jalon	Semnarea contractelor pentru elaborarea/actualizarea documentelor de amenajare a teritoriului și de urbanism și a planurilor de mobilitate urbană durabilă	Semnarea contractelor				Q4	2022	<p>Schema va stabili criteriile și condițiile care trebuie îndeplinite pentru finanțarea elaborării/actualizării planurilor de amenajare a teritoriului, de planificare urbană și de mobilitate urbană durabilă.</p> <p>Redactarea/actualizarea documentației se va realiza în format digital, în conformitate cu dispozițiile jalonului 288 și ale jalonului 315. PMUD va fi aprobat de Grupul național pentru optimizarea PMUD instituit în conformitate cu dispozițiile stabilite în jalonul 289, iar documentația de amenajare a teritoriului și de urbanism va fi încărcată în Observatorul teritorial. Va fi asigurată integrarea cu platforma digitală descrisă în jalonul 316.</p>
324	I4. Elaborarea/actualizarea în format GIS a documentelor de amenajare a teritoriului și de urbanism	Țintă	Finalizarea planurilor de amenajare a teritoriului, de urbanism și de mobilitate urbană durabilă și preluarea acestora în cadrul platformei Observatorului teritorial		Număr	0	189	Q4	2024	<p>Ținta acoperă numărul total de planuri de amenajare a teritoriului, de urbanism și de mobilitate urbană care vor fi elaborate digital și adoptate. 100 de documentații de tip plan urbanistic general, 39 de documentații de tip plan urbanistic zonal și 50 de planuri de mobilitate urbană durabilă. Toate documentele se vor publica pe platforma Observatorului teritorial.</p> <p>Investiția se va efectua în conformitate cu cerințele prevăzute în cadrul jalonului 323.</p>

Număr secvențial	Măsură conexă (reformă sau investiție)	Jalon / Țintă	Denumire	Indicatori calitativi (pentru jaloane)	Indicatori cantitativi (pentru ținte)			Calendar orientativ pentru atingerea jaloanelor/ țintelor		Descrierea fiecărui jalon și a fiecărei ținte
					Unitatea de măsură	Valoare de referință	Obiectiv	Trim	An	
325	I4. Elaborarea/actualizarea în format GIS a documentelor de amenajare a teritoriului și de urbanism	Țintă	Finalizarea planurilor de amenajare a teritoriului, de urbanism și de mobilitate urbană durabilă și preluarea acestora în cadrul platformei Observatorului teritorial		Număr	189	378	Q2	2026	Ținta acoperă numărul total de planuri de amenajare a teritoriului, de urbanism și de mobilitate urbană care vor fi elaborate digital și adoptate. Vor fi elaborate 262 de documentații de tip plan urbanistic general [180 pentru comune, 50 pentru orașe, 22 pentru municipii și 10 pentru municipii reședință de județ (inclusiv București)]; 5 documentații de tip plan de amenajarea teritoriului județean; 1 documentație de tip plan de amenajarea teritoriului zonal; 60 de documentații de tip plan urbanistic zonal și 50 de planuri de mobilitate urbană durabilă. Toate documentele se vor publica pe platforma Observatorului teritorial. Investiția se va efectua în conformitate cu cerințele prevăzute în cadrul jalonului 323.